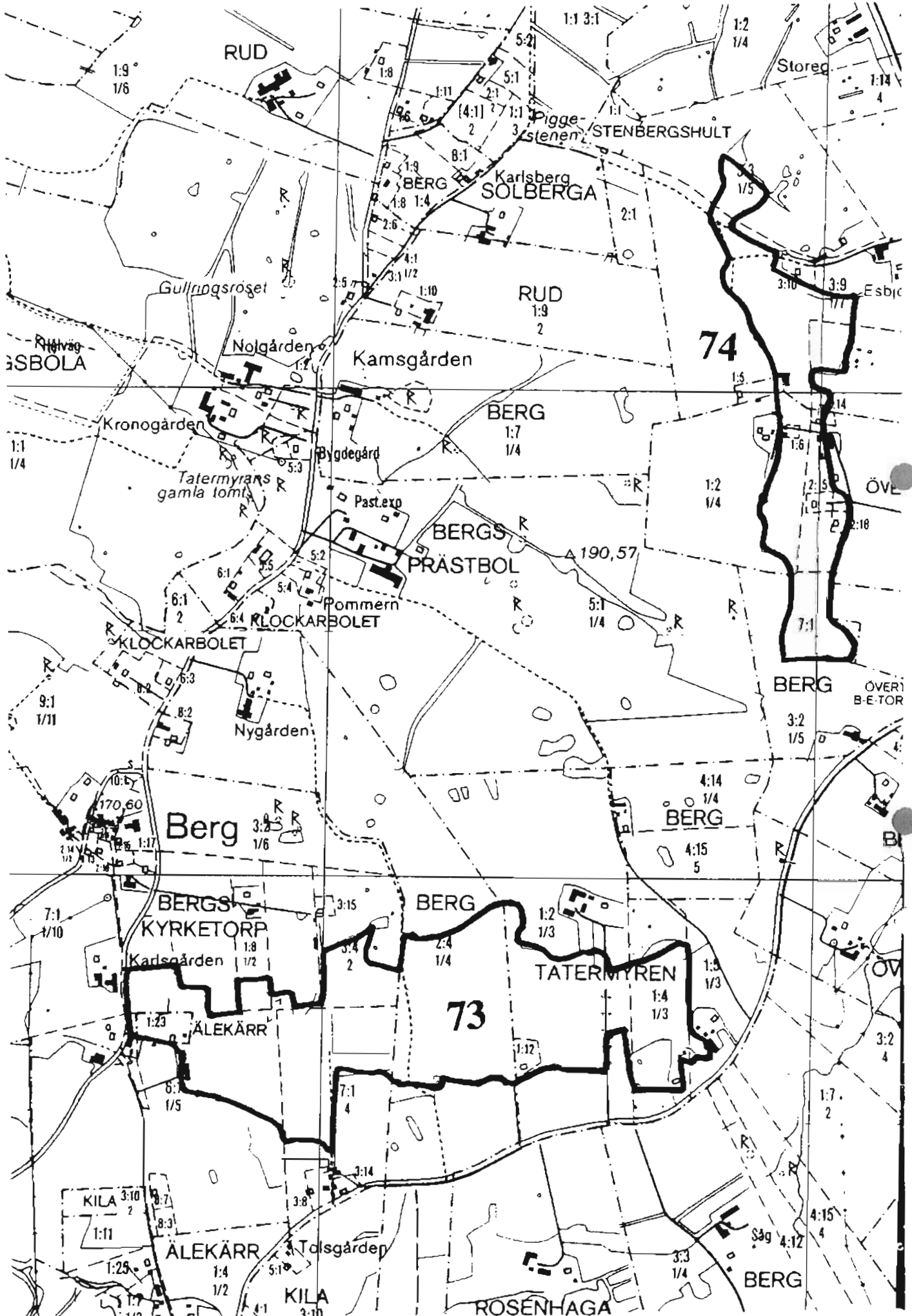


Vattendrag i lövskogar ger upphov till många värdefulla småmiljöer för bl a mossor, lavar och insekter. Bilden är från Silverfallet (objekt 58).



En bäck förekommer.

Bedömning

Klass 4.

73. Fuktiga skogar mellan Tatermyren och Berg

Ek. karta: 08376

Landskap och läge

Huvudsakligen sumpskogar i flacka marker mellan Tatermyren och Berg.

Skogstyp

Blandskog av triviallöv.

Skogen bildas av björk, klibbal och på fastmarker grov ek samt litet inslag av grov asp, gråal och ask. Det finns litet inslag av medelgrov hägg och sälg och litet inslag av klen rönn. Enstaka medelgrov fågelbär, gran och tall. Buskskiktet är tätt med hassel med inslag av en och litet inslag av hagtorn, krusbär, druvfläder och nypon.

Fältskikt

Markerna är av frisk örttyp, med inslag av våt örttyp och lundört-typ.

Nyckelbiotoper och nyckelelement

Ett mindre alkärr finns. Dessutom finns en bäck. Tatermyren är en våt björksumpskog.

Bedömning

Klass 3. Ett stort lövskogsområde med gott om sumpskogar och hagmarksskogar.

74. Övertorp

Ek. karta: 08376

Landskap och läge

Igenväxande hagmarksskogar väster om Övertorp.

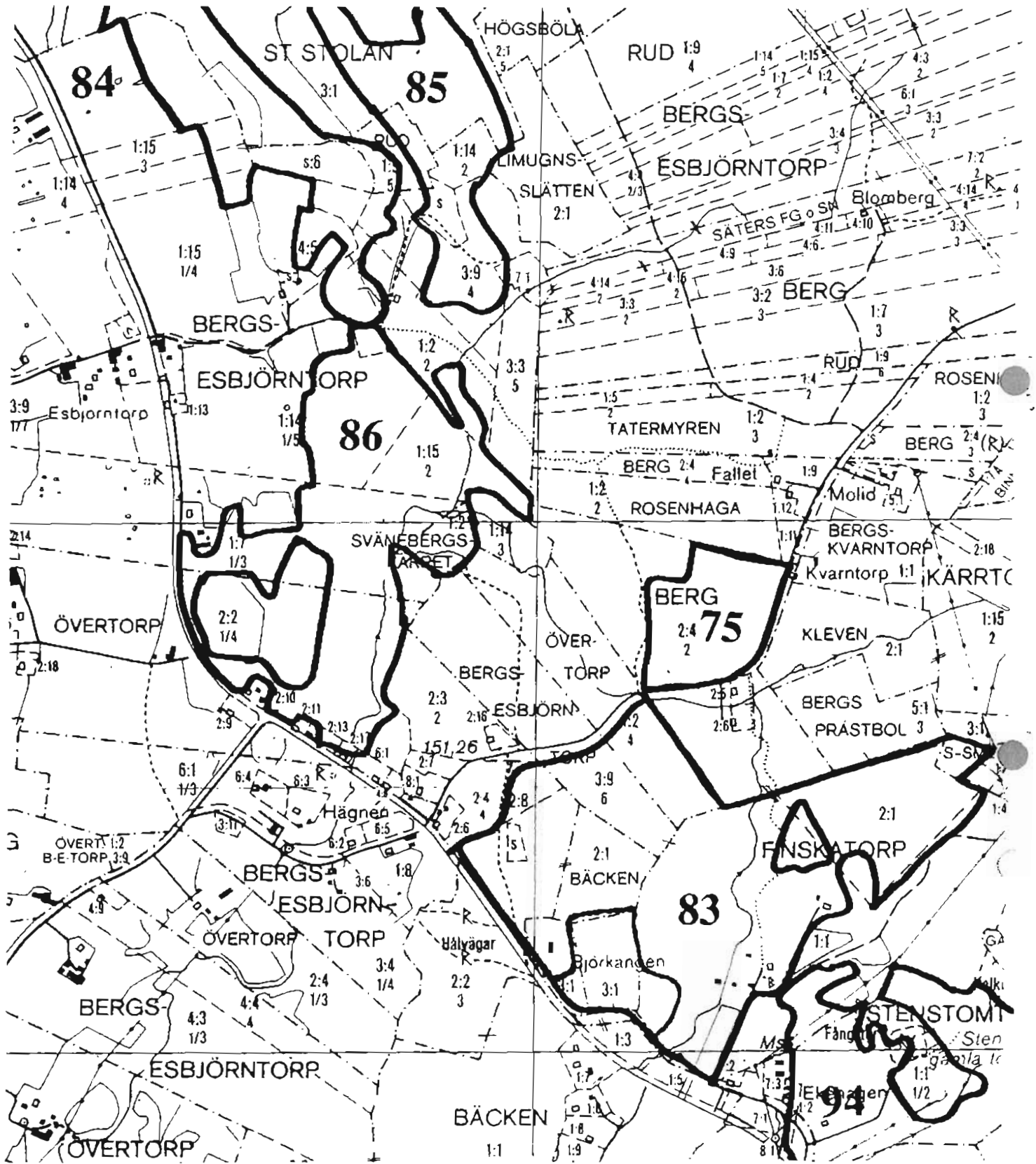
Skogstyp

Blandskog av triviallöv.

Skogen domineras av grov klibbal och har inslag av grov björk och medelgrov hägg. Det finns litet inslag av mycket grov oxel och grov ek. Enstaka medelgrov och mycket grov fågelbär förekommer, liksom enstaka vildapel. Föryngrande trädslag är björk och klibbal. Buskskiktet har litet inslag av hassel och nypon.

Fältskikt

Markerna är av frisk örttyp.



Nyckelbiotoper och nyckelelement

Förekomst av torrträäd.

Bedömning

Klass 3. I skogen finns mycket grov oxel och fågelbär finns liksom grov klibbal, björk och ek.

75. Kvarntorp

Ek. karta: 08376

Landskap och läge

Lövskog i sluttningen NÖ om Esbjörntorp.

Skogstyp

Björkskog.

Skogen domineras av klen björk och har litet inslag av klen ek, rönn, gran och tall. Enstaka klen asp förekommer. Föryngrande trädslag är björk. Buskskiktet har litet inslag av nypon.

Fältskikt

Markerna är av frisk örtristyp.

Bedömning

Klass 4.

76. Lövskogsdungar utmed bäcken mellan Bergs ängar och Esbjörntorp

Ek. karta: 08376

Landskap och läge

Lövskog utmed en bäck som rinner upp mot Bergs ängar.

Skogstyp

Blandskog av triviallöf.

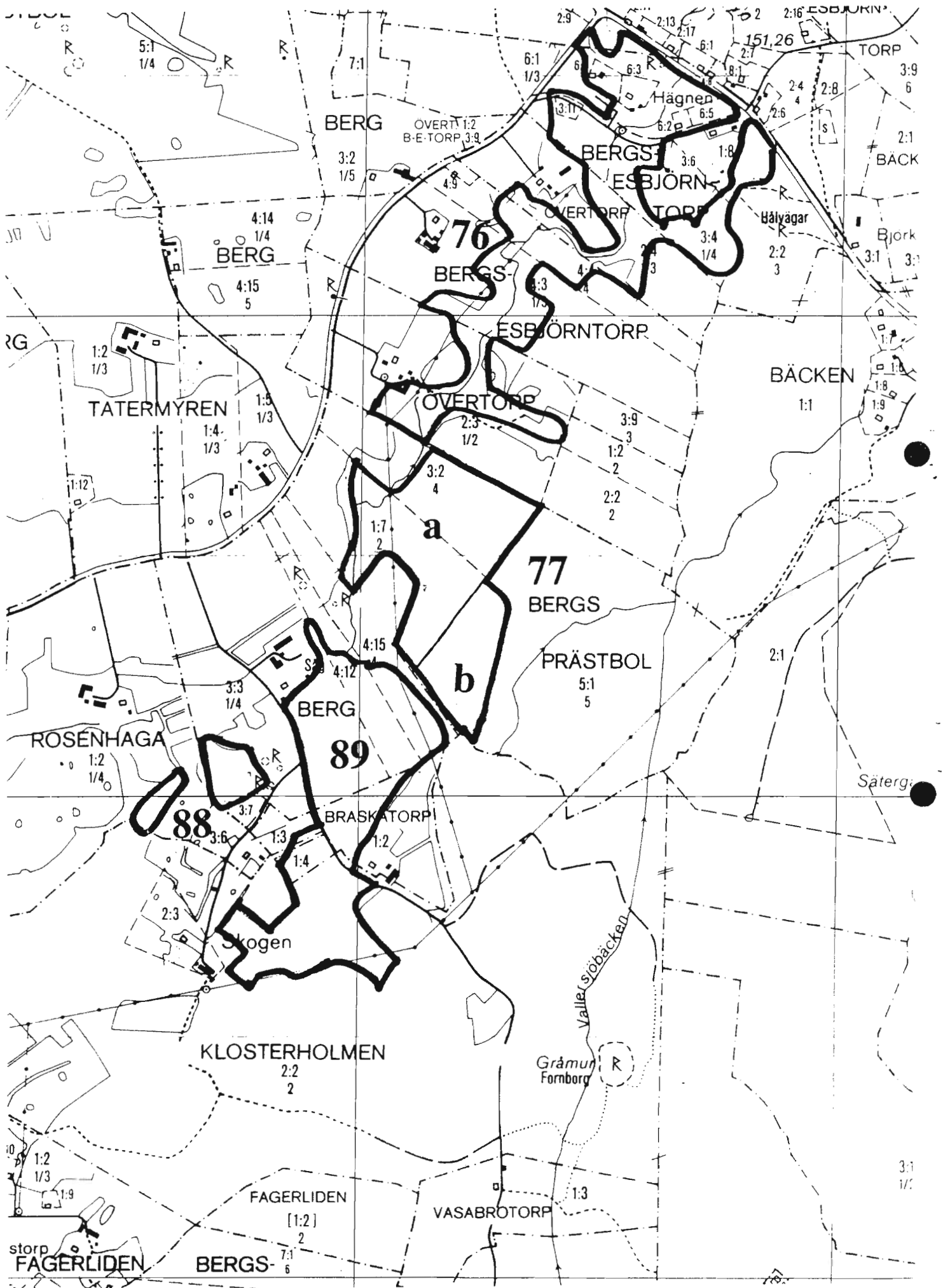
Skogen utgörs av medelgrov asp, björk och klibbal samt klen gran. Det finns litet inslag av klen rönn och sälg. Enstaka medelgrov ek och ask samt klen hägg och tall förekommer. Föryngrande trädslag är asp, björk och rönn. Buskskiktet har inslag av hassel och litet inslag av krusbär, nypon.

Fältskikt

Markerna är av frisk örttyp, lite fuktig örttyp och lundört-typ.

Nyckelbiotoper och nyckelelement

En bäck rinner genom beståndet.



Fauna och flora

Gröngöling noterades.

Bedömning

Klass 3. Snårig skog med gott om hassel. Bebyggelsen i de norra delar innebär ett visst ingrepp.

77. Bergs ängar med omgivningar

Ek. karta: 08376

Landskap och läge

Ekhagar och blandskogar i sluttningarna SÖ om Berg.

Skogen är uppdelad på delobjekt a och b.

Delobjekt a**Skogstyp**

Blandlövhage.

Skogen domineras av medelgrov asp och björk och har litet inslag av grov ek, medelgrov klibbal, fågelbär och gran. Det finns litet inslag av klen rönn. Enstaka grov alm och medelgrov bok samt klen ask förekommer. Buskskiktet utgörs av hagtorn, getapel och nypon.

Fältskikt

Betade marker av frisk örttyp, lite våt örttyp.

Nyckelbiotoper och nyckelelement

En bäck och stenblock. Våt, närmast översilad, mark finns.

Delobjekt b**Skogstyp**

Blandskog med ädellövinslag.

Skogen bildas av grov ask, medelgrov ek, medelgrov björk, klibbal, gran. Litet inslag av medelgrov asp, alm, lönn, rönn. Enstaka mycket grov bok och asp. Enstaka klen fågelbär. Föryngring av bok, björk, klibbal, ask. Buskskiktet består fr a av hassel. Ingrepp i form av röjningar.

Fältskikt

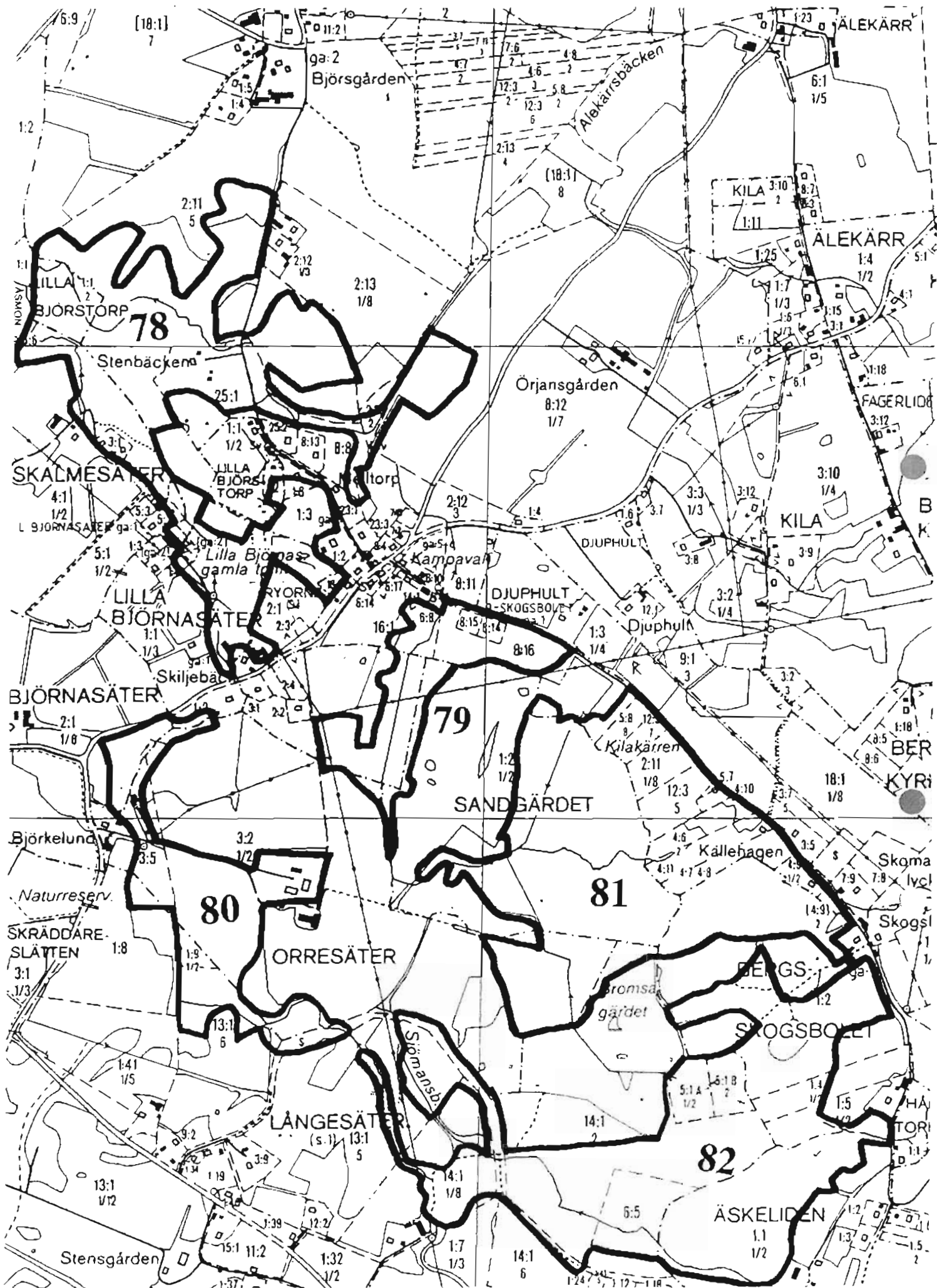
Markerna är av lundört-typ.

Nyckelbiotoper och nyckelelement

Förekomst av torrträäd, bäck och stenblock.

Fauna och flora

Gullpudra hittades.



Bedömning

Klass 2. Skogen har lång kontinuitet, det finns grov ek, asp och mycket grov bok. Inslaget av fågelbär och hassel är värdefullt, för t ex stenknäck och nötkråka.

78. Lilla Björnasäter

Ek. karta: 08376

Landskap och läge

Kantskogar och lövsumpskogar utmed bäckarna som rinner ner i Silverfallet.

Skogstyp

Blandskog av triviallöf.

Skogen domineras av grov björk, klibbal och ask samt litet inslag av grov asp, alm och lönn. Det finns litet inslag av medelgrov hägg, sälg och gran. Enstaka mycket grov ask, rönn, oxel, sälg förekommer. Föryngrande trädslag är asp, björk, ask och gran. Buskskiktet är tätt och domineras av hassel med litet inslag av en, hagtorn, olvon, krusbär, druvfläder och nypon.

Fältskikt

Delvis betade marker av frisk örttyp med lite våt örttyp.

Nyckelbiotoper och nyckelelement

Förekomst av lågor, torrträäd, hamlade träd, stenblock och bäck.

Fauna och flora

Trolldruva, blåsippe och mindre hackspett noterades.

Bedömning

Klass 2. Skogen har delvis lång kontinuitet, det finns mycket grov ask, rönn, oxel och sälg och den övriga skogen är i huvudsak grov. Markerna är delvis betade. Hamlade träd finns. Påverkan från den underliggande kalkstenen är bitvis tydlig.

79. S om Kampavall

Ek. karta: 08376

Landskap och läge

Lövdungar mellan åkrar söder om Kampavall.

Skogstyp

Blandskog av triviallöf.

Skog som domineras av medelgrov björk och med litet inslag av medelgrov asp, litet inslag av klen ask och mycket klen rönn. Det finns enstaka grov ek och klen hägg, sälg. Mycket grov björk finns. Föryngrande trädslag är asp, björk och ask.

Fältskikt

Markerna är av frisk örttyp, med lite inslag av våt örttyp.

Nyckelbiotoper och nyckelelement

En liten bäck finns.

Bedömning

Klass 4.

80. Orresäter

Ek. karta: 08376

Landskap och läge

Fuktig skog i sänka V om Orresäter.

Skogstyp

Blandskog av triviallöv.

Skog bestående av grov klibbal och med litet inslag av grov björk och klen hägg. Det finns enstaka mycket grov ek och ask. Enstaka grov asp, mycket klen ask, lönn, rönn och gran förekommer. Föryngrande trädslag är björk och ask. Buskskiktet har litet inslag av hassel, hagtorn och nypon.

Fältskikt

Markerna är av frisk örttyp och våt örttyp.

Nyckelbiotoper och nyckelelement

Ett alkärr finns. En bäck rinner genom skogen. Lågor och torrträd förekommer, liksom stenblock.

Bedömning

Klass 3. Tämligen stor lövsumpskog.

81. Sandgärdet

Ek. karta: 08376

Landskap och läge

Ställvis fuktiga lövskogar i västsluttning Ö om Orresäter.

Skogstyp

Blandskog med ädellövinslag.

Skogen domineras av grov ask och medelgrov klibbal och björk. Det finns inslag av grov sälg och klen gran. Det förekommer litet inslag av medelgrov hägg och klen fågelbär. Föryngrande trädslag är av björk, klibbal, ask, fågelbär och sälg. Buskskiktet är tätt av hassel med litet inslag av en, hagtorn och nypon. Betesdriften har satt en prägel på skogen, som är luckig, och dess hässlen.

Fältskikt

Markerna är av frisk örttyp och de betas delvis.

Nyckelbiotoper och nyckelelement

Lågor och torrträäd förekommer, liksom en bäck och stenblock.

Fauna och flora

Blåsippa och mindre hackspett hittades.

Bedömning

Klass 2. Skogen har kontinuitet på ädellövträäd, det finns mycket grov ask men också grov sälg, björk och klibbal. Inslaget av fågelbär och hassel är värdefullt.

82. Skogsbolet och Äskeliden

Ek. karta: 08376

Landskap och läge

Lövskogar i svag västsluttning mellan Skogsbolet och Äskeliden. Området sträcker sig även västerut och inkluderar klibbalsskogar utmed det gamla fädreuet upp mot Billingen från Längesäter.

Skogstyp

Blandskog med ädellövinslag.

Skogen består av medelgrov björk och ask och med litet inslag av medelgrov ek, asp, klibbal, sälg och gran. Det finns litet inslag av klen rönn och hägg och enstaka klen lönn, liksom enstaka mycket grov sälg. Föryngrande trädslag är ask. Buskskiktet bildas av hassel, en, hagtorn och krusbär.

Fältskikt

Markerna är av frisk örttyp.

Nyckelbiotoper och nyckelelement

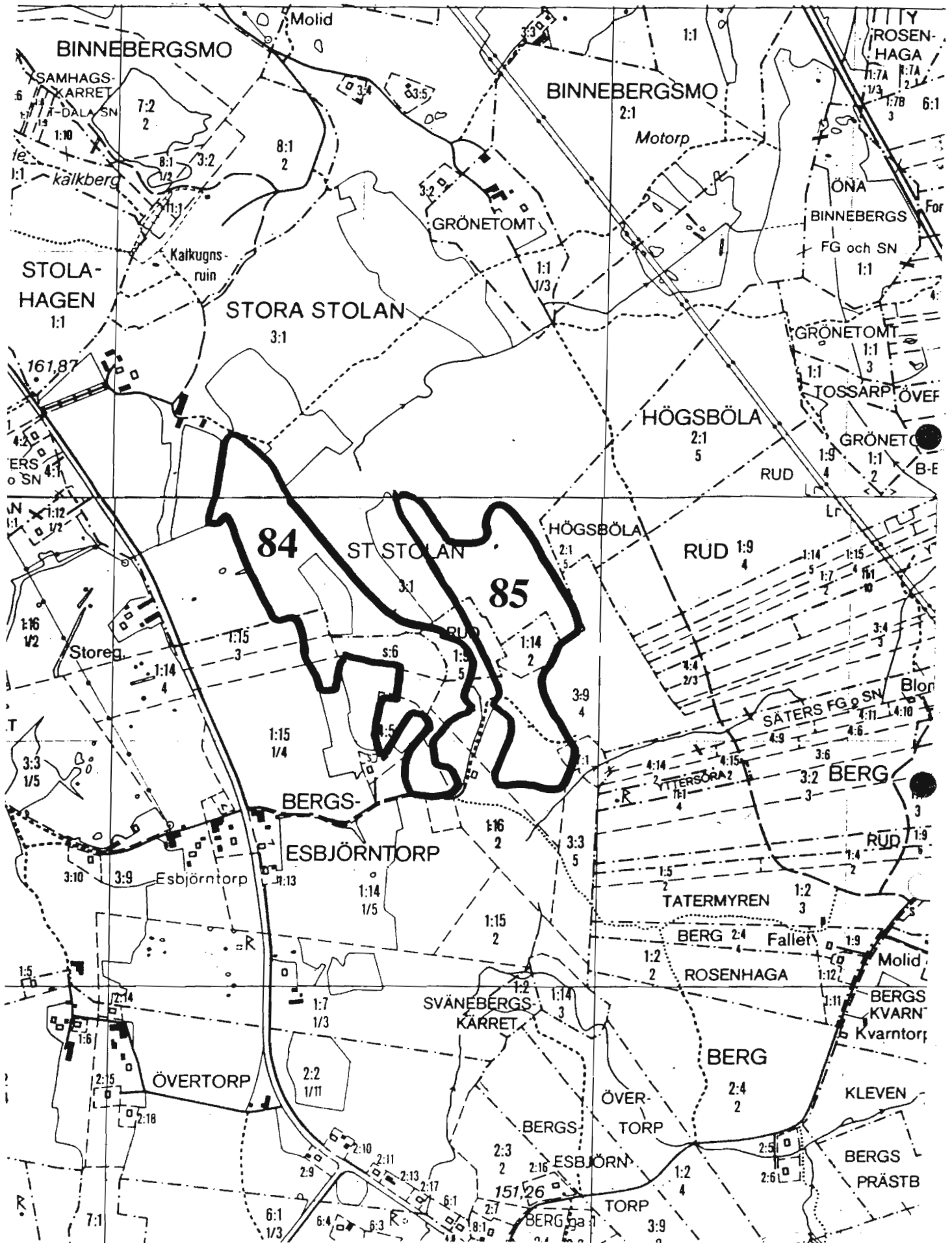
Lågor och torrträäd förekommer och en bäck rinner genom skogen.

Fauna och flora

Trolldruva och blåsippa hittades.

Bedömning

Klass 3. Skogen har inslag av ädellövträäd, ask och ek, samt mycket grov sälg. Hasselbuskagen utgör ett värdefullt inslag, liksom den döda veden i form av lågor och torrträäd.



83. Öster om Esbjörnstorp

Ek. karta: 08376

Landskap och läge

Lövskog i svag östsluttning öster om Esbjörnstorp mellan Binnebergsvägen och den gamla Skövdevägen.

Skogstyp

Blandskog med ädellövinslag.

Skogen utgörs av grov asp och ask samt av medelgrov ek. Vidare finns ett litet inslag av grov alm, medelgrov björk och lönn samt klen rönn och mycket klen sälg. Enstaka klena granar, d v s i det närmsta för yngning av gran, förekommer. Riklig för yngning finns av ask och alm och det finns viss för yngning av asp och lönn. Det sparsamma buskskiktet består av lite hassel. Gallring har skett i skogen.

Fältskikt

Markerna är av frisk örttyp.

Nyckelbiotoper och nyckelelement

Hålträd förekommer.

Bedömning

Klass 3. Det dominerande intrycket av denna skog, som har gallrats, är högvuxen, gles men grov ädellövskog (ask och alm).

84. S om Stora Stolan

Ek. karta: 08376

Landskap och läge

Lövskogar NÖ om Esbjörnstorps odlingsmarker.

Skogstyp

Blandskog med ädellövinslag.

Skogen domineras av medelgrov ask och det förekommer också enstaka mycket grova exemplar. Vidare finns inslag av medelgrov alm, klibbal och björk samt enstaka mycket grova björkar. Det finns ett litet inslag av medelgrov ek, lönn, vildapel och asp samt enstaka mycket grov asp. Fågelbär finns, litet inslag av klenta träd samt enstaka mycket grova träd. Det förekommer enstaka medelgrova granar samt klen rönn, oxel och hägg. För yngning av asp, klibbal, ask, alm och lönn förekommer. Ett buskskikt finns med hassel, en, hagtorn, olvon och nypon.

Fältskikt

Markerna är i huvudsak av frisk örttyp och har ett litet inslag av fuktig örttyp.

Nyckelbiotoper och nyckelelement

Lågor och torrträd förekommer, liksom stenblock.

Bedömning

Klass 2. Objektets mest ekologiskt intressanta del utgörs av en skiffergrusås bevuxen med ädellövträd med fuktiga marker i en svacka mot öster. Många trädslag förekommer. Mycket grov asp, björk, ask och fågelbär är tecken på en skoglig kontinuitet. Fågelbär och hassel finns och vid ett besök i september observerades samlande nötkräkor.

85. SÖ om Stora Stolan

Ek. karta: 08376

Landskap och läge

Lövskogar i nordöstsluttningen SÖ om Stora Stolan.

Skogstyp

Blandskog med ädellövinslag.

Skogen består av medelgrov klibbal samt inslag av klen ask. Det finns ett litet inslag av medelgrov asp, björk, lönn och fågelbär samt litet inslag av klen alm, hägg och sälg. Enstaka mycket grova träd finns av asp, lönn och fågelbär. Föryngring av klibbal, lönn och rönn förekommer samt riklig föryngring av ask och alm. Buskskiktet innehåller hassel, en, hagtorn, olvon och nypon.

Fältskikt

Markerna är av fuktig örttyp med inslag av frisk örttyp och lite våt örttyp. Delar av området betas.

Nyckelbiotoper och nyckelelement

De lågor och torrträd som förekommer är av björk, klibbal och fågelbär. Hamlade träd finns. En bäck utgör skogens södra gräns. Hålträd förekommer. Spridda stenblock förekommer.

Bedömning

Klass 2. Skogen växer på fuktig mark och utgörs huvudsakligen av klibbal men det finns inslag av ädellövträd som ask, alm, fågelbär och alm. Inslaget av fågelbär och hassel är värdefullt.

86. Svänebergskärret och andra skogar Ö om Övertorp

Ek. karta: 08376

Landskap och läge

Mestadels sumpiga skogar Ö om Övertorp.

Skogstyp

Blandskog med ädellövinslag.

Skogen består av grov björk och har inslag av medelgrov klibbal. Det finns litet inslag av medelgrov asp, ask, alm och gran samt klen ek, rönn, oxel. Enstaka medelgrova lönn, fågelbär och tall.

Enstaka mycket grov ask finns. Vildapel förekommer. Ett stort antal trädslag är föryngrade; ek, asp, björk, klövsall, ask, lönn, hägg och alm som är rikligt föryngrad. Längst i Ö finns ett vackert alkärr med välutvecklade socklar.

Fältskikt

Markerna är av frisk och fuktig örttyp med litet inslag av våt örttyp.

Nyckelbiotoper och nyckelelement

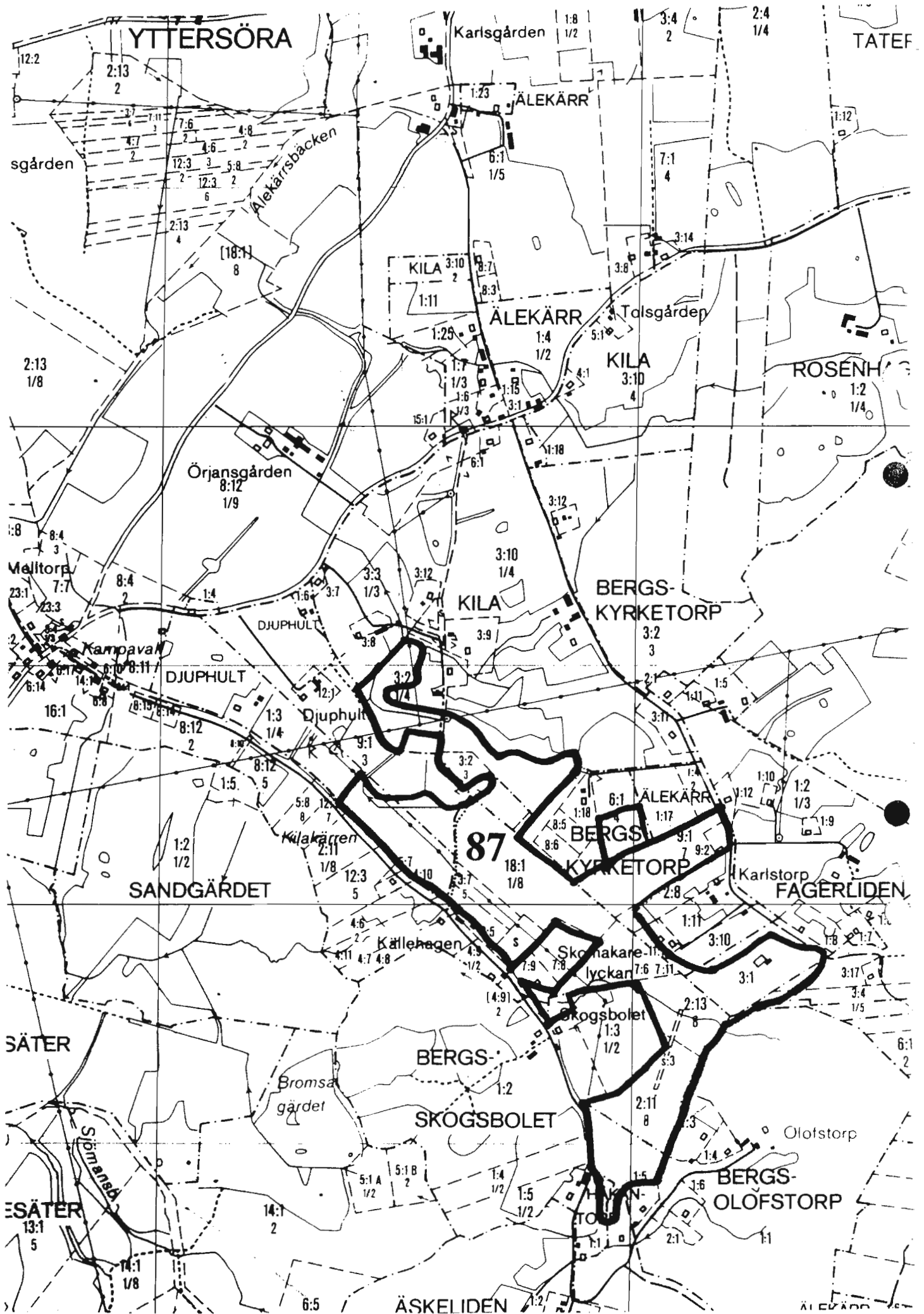
Det förekommer lågor och torrträd. En bäck rinner genom skogens östra del. Stenblock förekommer. Ett alkärr finns i de östra delarna.

Fauna och flora

Gullpudra finns längs bäcken i skogens östra del.

Bedömning

Klass 3. Skogen har värdefulla inslag som död ved och gammal ask. De värdefullaste delarna finns i skogens östra delar, längs bäcken och i alkärret.



87. Mellan Skogsbolet och Kila

Ek. karta: 08376

Landskap och läge

Ett antal lövbestånd mellan byarna Skogsbolet, Olofstorp, Fagerliden och Kila.

Skogstyp

Blandskog med ädellövinslag.

Skogen bildas av medelgrov björk, klibbal och ask. Det finns litet inslag av medelgrov ek, asp, lönn, fågelbär, sälg och hägg. Enstaka medelgrov alm, klen rönn och hägg förekommer, liksom enstaka vildapel. Föryngrande trädslag är asp, björk, klibbal och ask. Buskskiktet består av hassel, en, hagtorn och krusbär.

Fältskikt

Delvis betade marker av frisk örttyp med lite våt örttyp.

Nyckelbiotoper och nyckelelement

Förekomst av lågor, torrträd, bäck och stenblock.

Fauna och flora

Trolldruva och blåsippa hittades.

Bedömning

Klass 3. Skogen är trivial men det finns inslag av ädellövträd som ek, lönn, fågelbär och alm. Inslaget av hassel är värdefullt, liksom förekomsten av död ved som lågor och torrträd.

88. Rosenhaga

Ek. karta: 08376

Landskap och läge

Ett par smådungar SÖ om Rosenhaga.

Skogstyp

Björkskog.

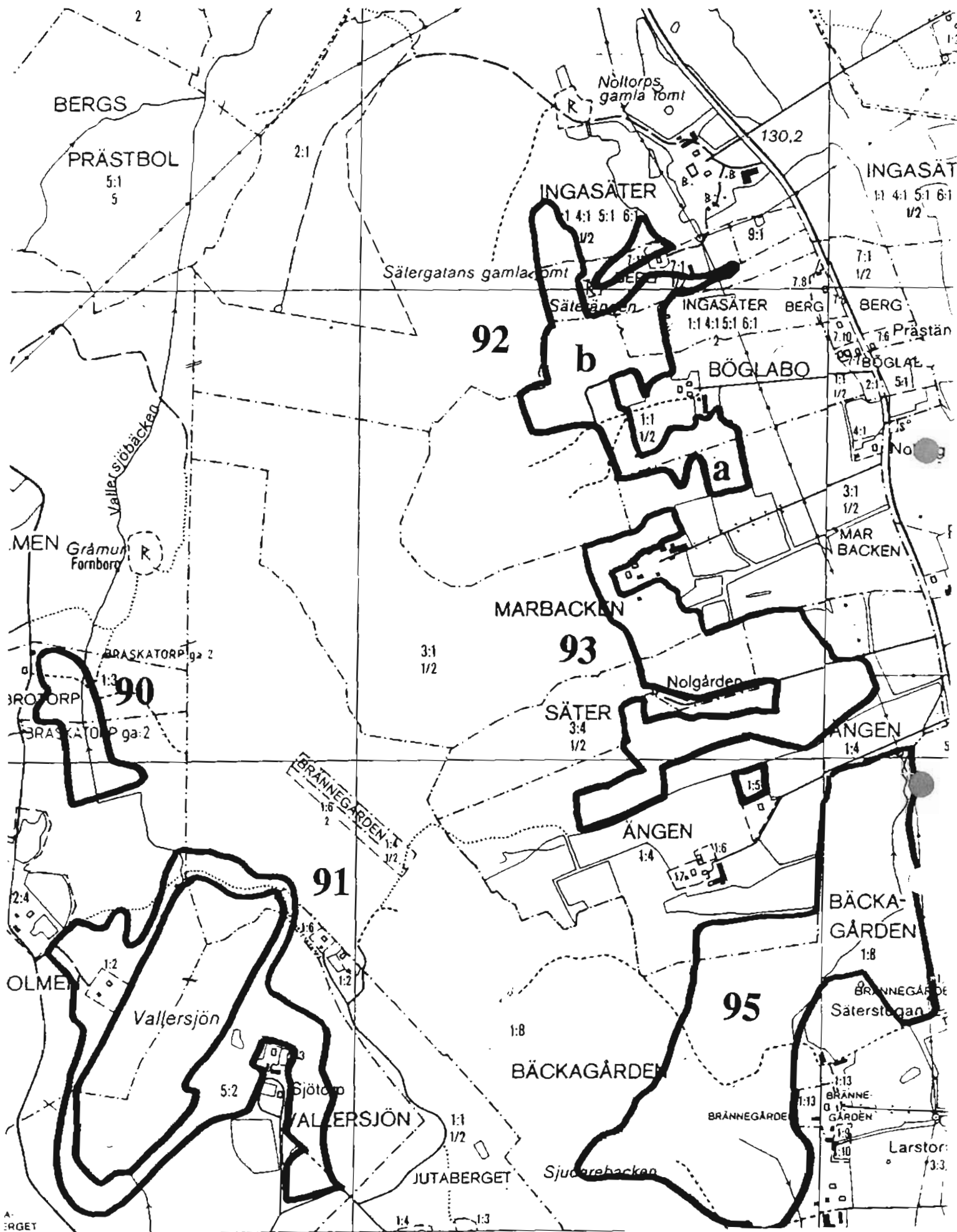
Skogen domineras av medelgrov björk. Det finns inslag av medelgrov gran och litet inslag av medelgrov hägg. Enstaka grov ek, medelgrov ask, rönn, sälg och tall förekommer. Buskskiktet utgörs av hassel och en. Ingrepp har gjorts i form av ett vilhågn.

Fältskikt

Markerna är av frisk örttyp och betas till stora delar.

Nyckelbiotoper och nyckelelement

Relativt mycket stenblock.



Bedömning

Klass 4.

89. Braskatorp

Ek. karta: 08376

Landskap och läge

Lövskog söder och norr om Braskatorp på Nordbillingsens nordsluttning.

Skogstyp

Blandlövhage.

Skogen domineras av grov björk och har inslag av grov ek. Det finns litet inslag av grov gran, medelgrov björk och ask. Enstaka medelgrov asp, hägg och klen rönn förekommer. Mycket grova träd finns av björk och klibbal. Buskskiktet har litet inslag av hassel och en.

Fältskikt

Marker är betade och av frisk örttyp.

Nyckelbiotoper och nyckelelement

Hamlade träd finns (ask) och stenblock förekommer.

Fauna och flora

Gullpudra och blåsippan hittades.

Bedömning

Klass 2. Den gleasa hagmarksskogen har lång kontinuitet, det finns grov björk och ek samt mycket grov klibbal. Hassel finns i buskskiktet, vilket är värdefullt för t ex nötkråka. Hamlade träd finns.

90. Vasabrotorp

Ek. karta: 08376

Landskap och läge

Liten lövdunge på gammal ängsmark SÖ om Vasabrotorp.

Skogstyp

Blandskog av triviallöf.

Skogen domineras av grov björk och har inslag av grov klibbal och medelgrov gran. Det finns litet inslag av grov asp samt enstaka mycket klen ask. Föryngrande trädslag är asp, björk, klibbal, ask och gran.

Fältskikt

Markerna är av våt örttyp och det finns lite inslag av frisk örttyp och fuktig örttyp.

Nyckelbiotoper och nyckelelement

Lågor, torrträd och stenblock förekommer.

Bedömning

Klass 4.

91. Vällersjön

Ek. karta: 08376

Landskap och läge

Lövskog runt Vällersjön i det barrskogsdominerade området på Nordbillings översta platå. Skogen är uppdelad på delobjekten a och b.

Delobjekt a**Skogstyp**

Björkhage.

Trädskiktet domineras av medelgrov björk och har inslag av grov ek. Det finns litet inslag av medelgrov asp, klibbal och gran och enstaka klen rönn. Föryngrande trädslag är björk. Buskskiktet består av en. Ingrepp i form av lövröjningar har skett.

Fältskikt

Markerna är av frisk örttyp som delvis betas.

Nyckelbiotoper och nyckelelement

Strandzonen mot sjön. Stenblock förekommer.

Fauna och flora

Blåsippa hittades.

Delobjekt b**Skogstyp**

Blandskog med ädellövinslag.

Skogen domineras av medelgrov björk och klibbal och inslag av medelgrov ask. Det finns litet inslag av grov ek, medelgrov gran och klen rönn. Enstaka grov hägg, medelgrov asp, gråal och sälg förekommer. Föryngrande trädslag är asp, björk, klibbal och ask. Buskskiktet består av hassel och en.

Nyckelbiotoper och nyckelelement

Strandzonen mot sjön ingår i delobjektet.

Fauna och flora

Blåsippa förekommer.

Bedömning

Klass 3. Skogen dessutom gallrad och buskröjd men den har viss kontinuitet, grov ek finns.

92. Ingasäter och Böglabo

Ek. karta: 08376

Landskap och läge

Lövskog ovanför Ingasäter och Böglabo, upp mot diabaslagret på Nordbillings östsluttning.

Skogstyp

Blandskog med ädellövinslag.

Ask dominerar skogen med inslag av grov ek. Det finns litet inslag av medelgrov björk och hägg. Enstaka grov asp, lönn, medelgrov gran och klen sälg förekommer, liksom föryngringar av ask. Buskskiktet är glest med hassel. Ingrepp har gjorts i form av gallringar och röjningar.

Fältskikt

Markerna är av frisk örttyp och är delvis betade.

Nyckelbiotoper och nyckelelement

Förekomst av en bäck.

Fauna och flora

Blåsippa hittades.

Bedömning

Klass 3. Skogen har ett stort inslag av ädellövträd, främst ask och ek, och den har också viss skoglig kontinuitet, det finns t ex grov asp och lönn. Buskskiktet med hassel är värdefullt.

93. Marbacken

Ek. karta: 08376

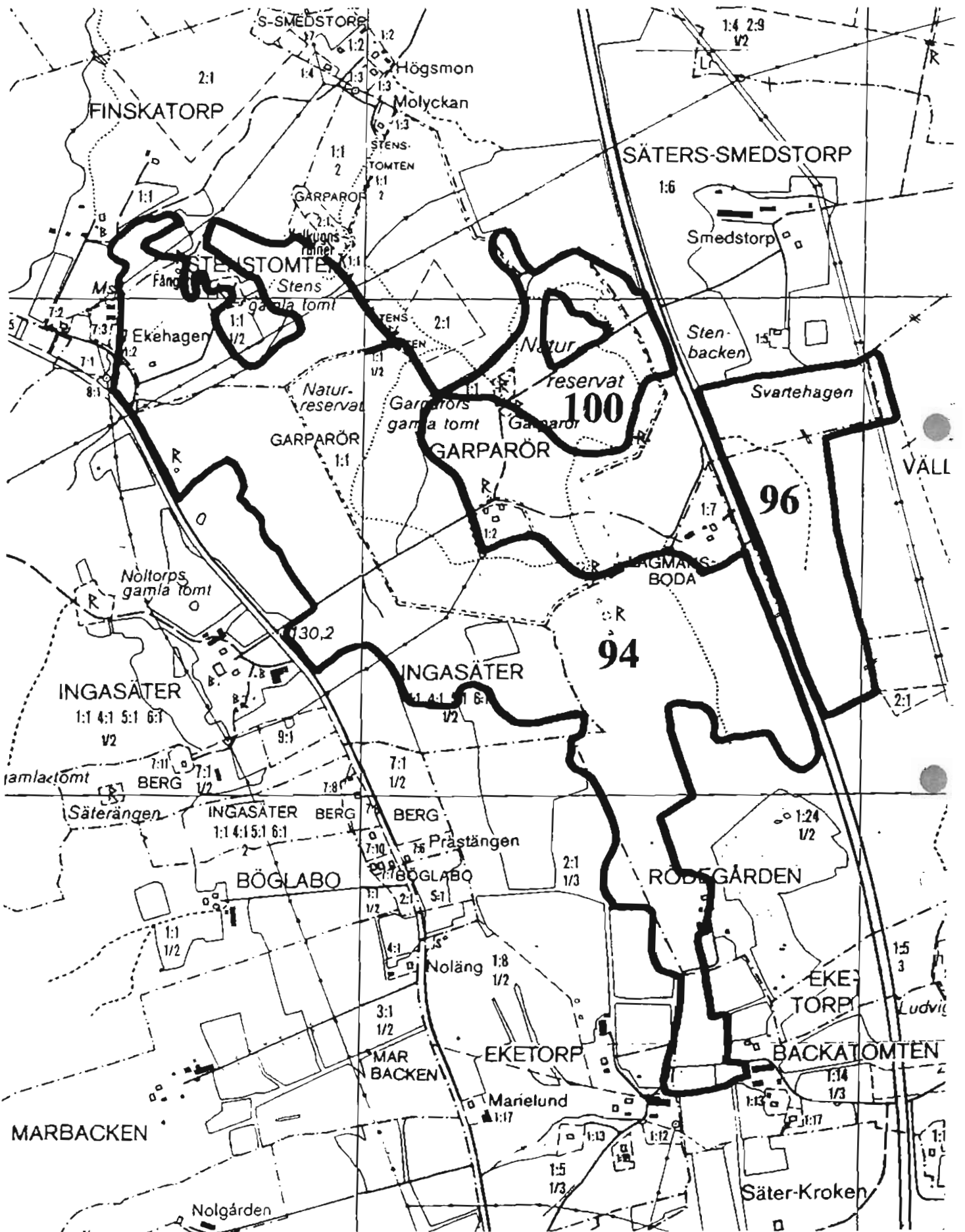
Landskap och läge

Lövskogar i Nordbillings östsluttning söder om Marbacken.

Skogstyp

Blandskog med ädellövinslag.

Skog som domineras av medelgrov björk och inslag av medelgrov gran. Det finns litet inslag av grov ask, medelgrov ek, klibbal, fågelbär. Enstaka grov bok och lönn samt medelgrov hägg förekommer. Buskskiktet utgörs av hagtorn, getapel och nypon.



Fältskikt

Markerna är av frisk örttyp och lundört-typ.

Nyckelbiotoper och nyckelelement

Stenblock förekommer.

Fauna och flora

Gullpudra, blåsippra, vårärt och strutbräken hittades.

Bedömning

Klass 2. Skogen har viss kontinuitet, det finns grov ask och bok. Den innehåller ädellövträd, t ex ek. Inslaget av fågelbär är värdefullt. Fältskiktet innehåller lundflora.

94. Garparör

Ek. karta: 08376

Landskap och läge

Ett stort och varierande lövskogsområde i Nordbillingens östsluttning mellan den gamla och nya väg 48 mellan Skövde och Mariestad. Till största delen består området av gamla inägor som delvis fortfarande är i hävd.

Skogstyp

Blandlövhage, bokskog, blandlövskog med ädellövinslag.

Bokskogarna finns strax öster om Ingasäter. Dessa domineras av klen till grov bok. Inslag finns av klibbal, björk och ask.

Blandlövskogarna domineras av björk och klibbal och har litet inslag av grov ek och medelgrov asp. Det finns litet inslag av klen rönn och hägg samt litet inslag av medelgrov fågelbär, sälj och gran samt klen lönn. Mycket grova träd finns av asp och björk. En gammal lindäng med grova lindar finns utmed vägen från Ingasäter till Garparör. Buskskiktet består av hassel, en och nypon.

Blandlövskogarna har samma trädslagsfördelning men är mer igenvuxna och hävdas inte längre.

Fältskikt

Markerna är delvis betade och är av frisk örttyp med lite inslag av fuktig och våt örttyp.

Nyckelbiotoper och nyckelelement

En bäck förekommer, liksom stenblock. I lindängen finns rikligt med hålträd.

Fauna och flora

Det stora antalet trädslag och de näringsrika jordarna medför att här finns en rik svampflora med flera ovanliga inslag.

Bedömning

Klass 1. Skogen är mycket variationsrik, täcker en mycket stor yta, har i vissa delar lång kontinuitet. Grov ek och medelgrov fågelbär finns. Buskskikt med hassel är värdefullt.



Gammal hamlad lind i Garparörs naturreservat

95. Ängen

Ek. karta: 08376 och 08377

Landskap och läge

Lövskog på svagt sluttande marker med angränsande ängsmarker mellan gården Ängen och Brännegården.

Skogstyp

Ädellövskog.

Skogen domineras av medelgrov ask med inslag av grov asp. Det finns mycket grova aspar. Det finns litet inslag av grov ek och någon enstaka mycket grov ek, samt ett litet inslag av medelgrov alm och klen hägg. Utmed åkern nedom Ängen finns en rad gamla hamlade almar och askar. Ett rikligt buskskikt finns med hasselbuskage och diverse föryngringar.

Fältskikt

Markerna är av frisk till fuktig örttyp och i delar av skogen har det bedrivits bete.



Lövskog omväxlande med öppna marker i Garparör (objekt 100)

Nyckelbiotoper och nyckelelement

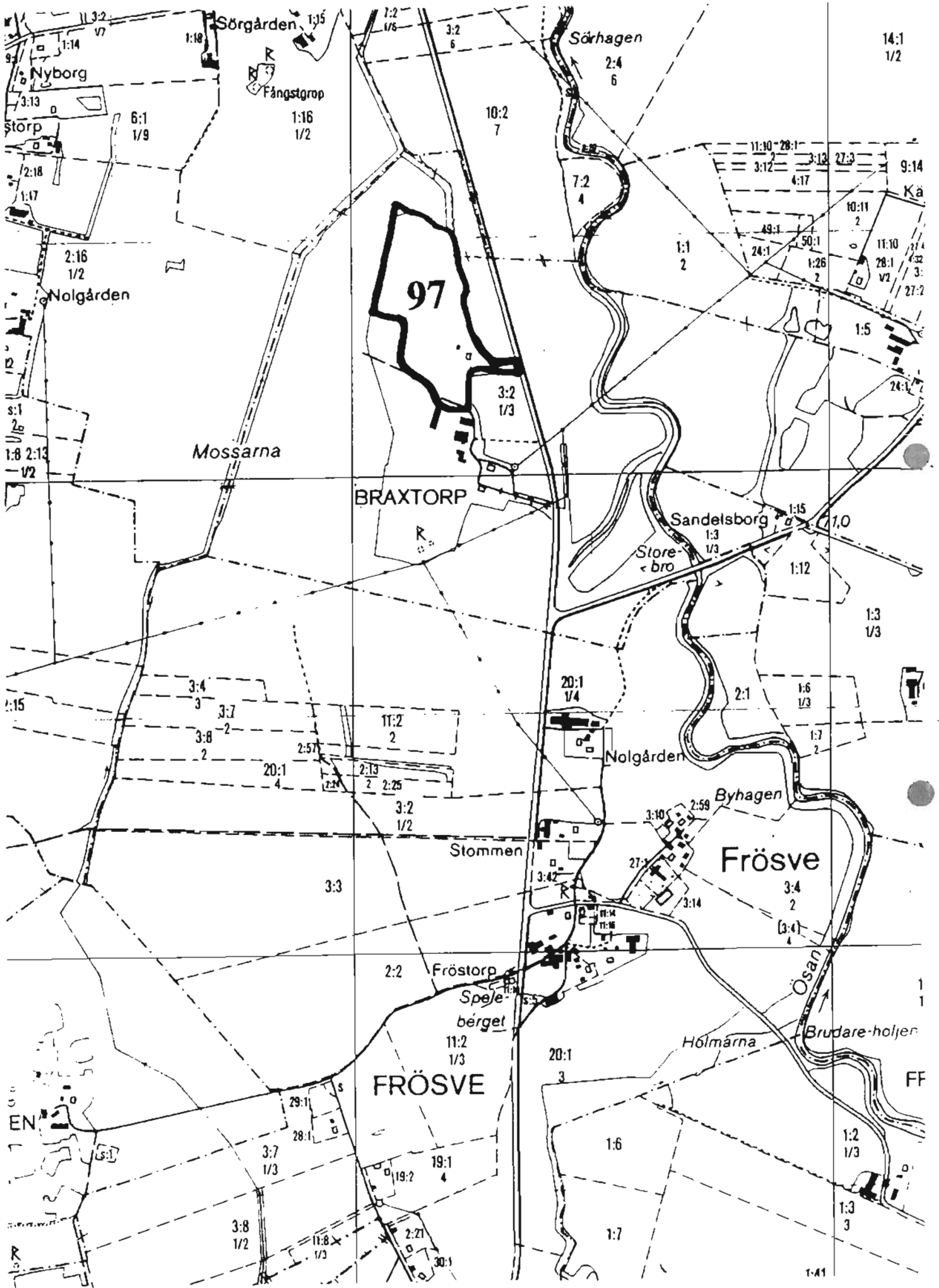
God förekomst av lågor, torrträd, hålträd och två bäckar. Grundvatten springer fram på flera ställen nedom Ängen.

Fauna och flora

Gröngöling hördes. På de gamla hamlade träden finns en rik lav- och mossflora med arter som almlav, *Sclerophora nivea*, fjädermossa, *Homalia trichomanoides* och grov baronmossa. På marken finns kärlväxter som lundstjärnblomma, desmeknopp och gullpudra. På lågorna växer gott om mossan *Herzogiella seligeri*.

Bedömning

Klass 1. Denna skog är blandad och delvis trivial men ädellovet dominerar, d.v.s. asken. Kontinuiteten styrks genom gamla och delvis hamlade askar. Gott om grov aspved tillför särskilda värden.



Nyborg
Sörgården
Fångstorp
Nolgården

97
BRAXTORP

Sörhagen
Sandelsborg
Storebro
Nolgården

Mossarna
Byhagen
Frösve
Fröstorp
Speleberget
Hölmarna
Brudareholjen

14:1
1/2

9:14

1:5

1:3
1/3

1:7
2

1
1

FF

1:2
1/3

1:3
3

1:41

96. Lagmansboda

Ek. karta: 08377

Landskap och läge

Lövskog mellan riksväg 48 och vidsträckta åkermarker väster om Frösve.

Skogstyp

Blandskog av triviallöv.

Skog som domineras av klen björk, gran och med litet inslag av medelgrov ek, asp. Det finns enstaka klen ask och hägg. Föryngrade trädslag är asp, björk och gran.

Fältskikt

Markerna är av frisk örttyp.

Nyckelbiotoper och nyckelelement

En bäck finns.

Bedömning

Klass 4.

97. Braxtorp

Ek. karta: 08377

Landskap och läge

En större lövskogsdunge norr om Braxtorp i ett flackt åkerlandskap.

Skogstyp

Blandskog med ädellövinslag och gråalsskog.

Skogen domineras av medelgrov björk och gråal samt har inslag av medelgrov asp, rönn och fågelbär. Det finns litet inslag av medelgrov ek, klibbal och hägg samt enstaka klen ask, alm och lönn. Några mycket grova ekar finns. Föryngrande trädslag är björk och klibbal. Enstaka vildapel. Buskskiktet består av en med litet inslag av druvfläder och getapel.

Fältskikt

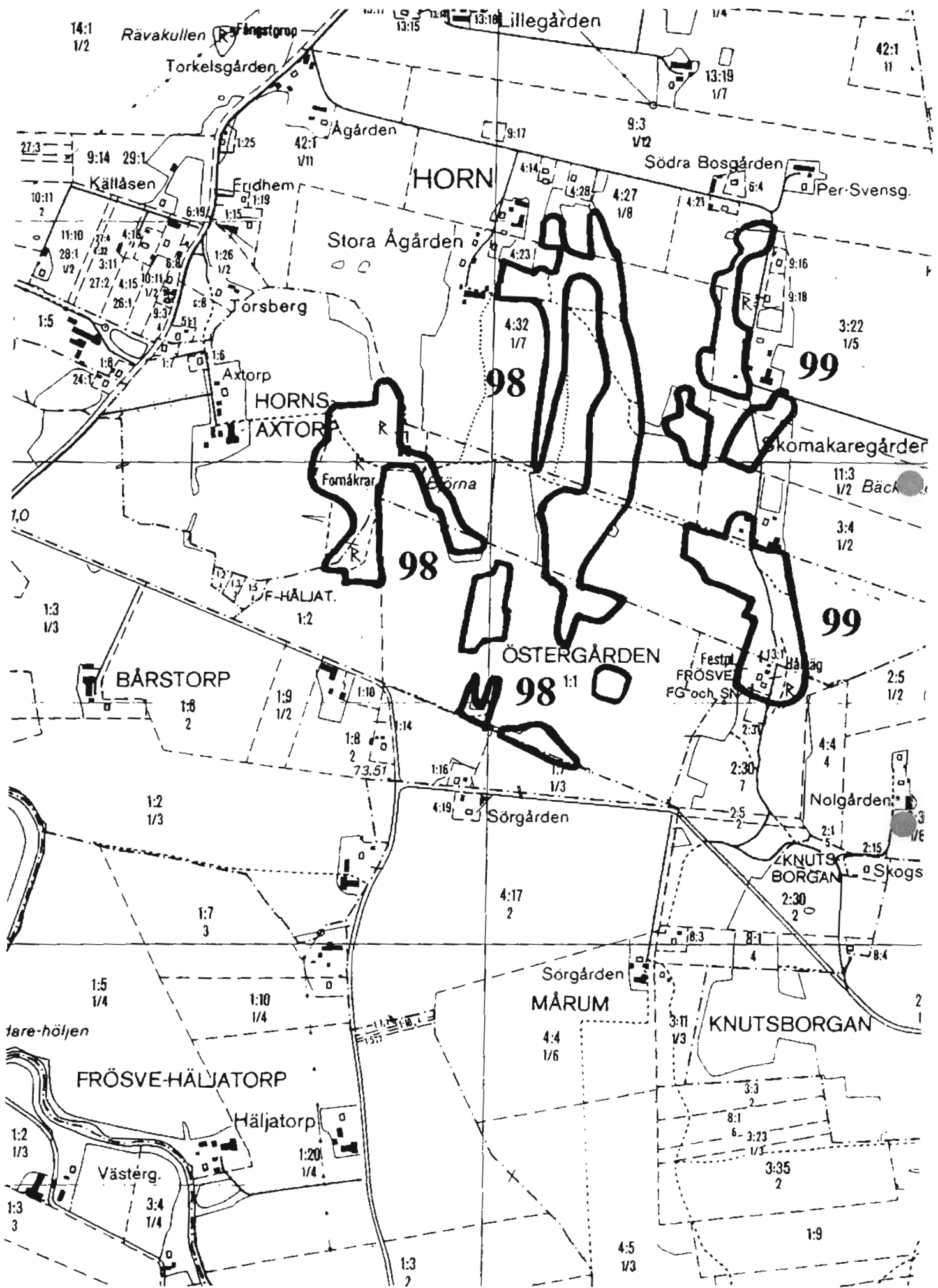
Markerna är av frisk örttyp.

Nyckelbiotoper och nyckelelement

Stenblock förekommer. Av gråal finns gott om torrträd och lågor.

Fauna och flora

Desmeknopp, och på de gamla ekarna förekommer gulpulvrad spiklav och grynig skivlav. Scharlakansröd vårskål finns på pinnar i skogen.



Bedömning

Klass 2. Gråalsbeståndet är förhållandevis gammalt med gott om ved. Det finns några mycket grova ekar. Ädellövträd finns som ask, alm och lönn. Inslaget av fågelbär är värdefullt.

98. Skogsdungar SÖ om Horn

Ek. karta: 08377

Landskap och läge

Lövskogsdungar på flacka åsar i jordbrukslandskapet sydost om Horn.

Skogstyp

Björkskog.

Skogen domineras av grovbjörk och har inslag av medelgrov klibbal och gran. Det finns litet inslag av medelgrov fågelbär, klen lönn och hägg.

Fältskikt

Markerna är av frisk örttyp och det finns litet inslag av våt örttyp.

Nyckelbiotoper och nyckelelement

Förekomst av en bäck samt av stenblock.

Bedömning

Klass 3. Det finns grov björk i objektet. Inslaget av fågelbär är värdefullt.

99. Skogsdungar vid Skomakaregården, Horn

Ek. karta: 08377

Landskap och läge

Skogsdungar på åsar i jordbrukslandskapet vid Skomakaregården, Horn.

Skogstyp

Björkskog

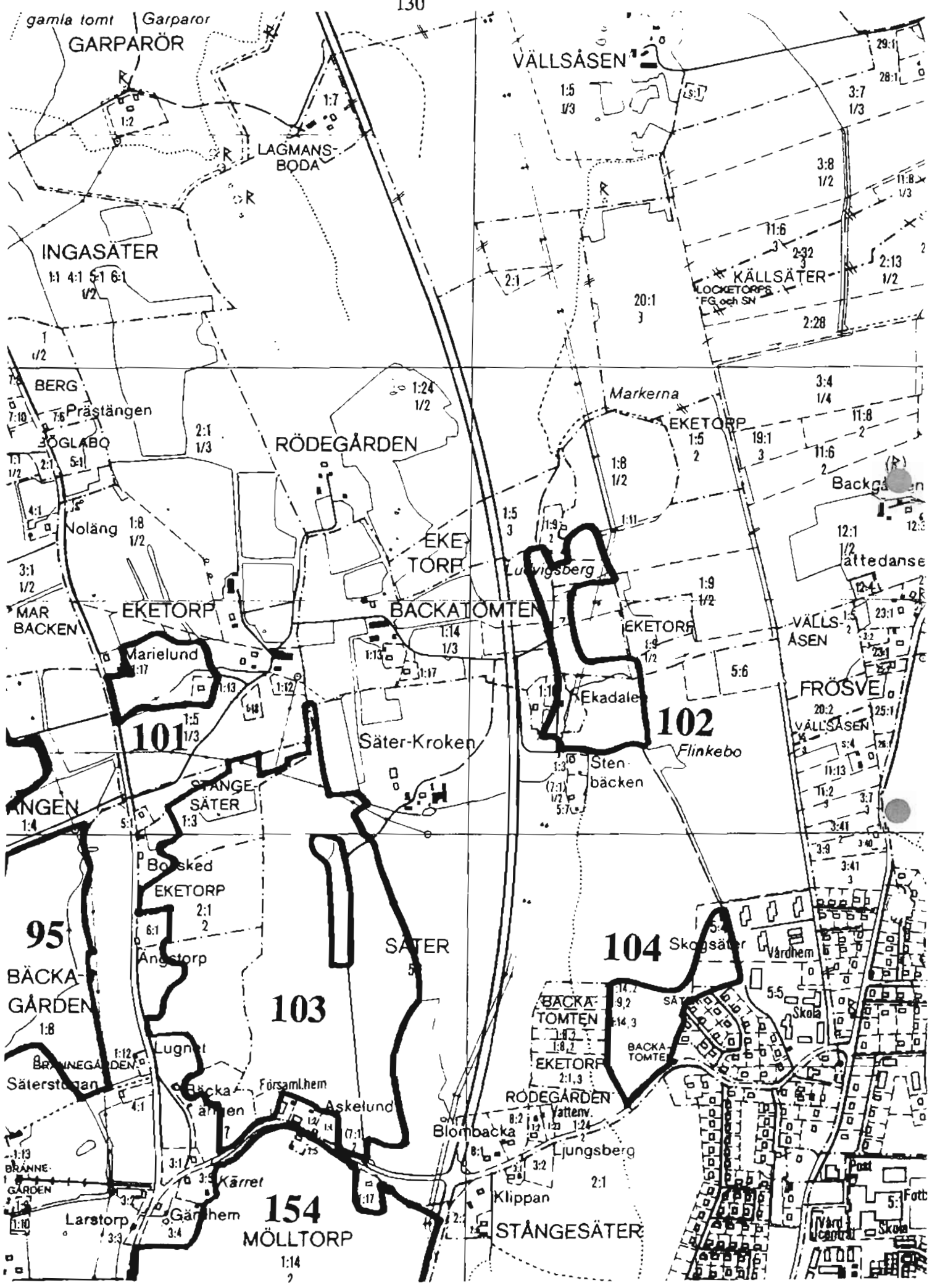
Skogen utgörs av medelgrov björk och med inslag av medelgrov gran. Det finns litet inslag av medelgrov asp, lönn och fågelbär. Enstaka medelgrov rönn, klen ek, alm och sälg förekommer. Föryngrande trädslag är asp, björk, lönn. Buskskiktet är glest och består av druvfläder. Området påverkas av bebyggelse.

Fältskikt

Markerna är av frisk örttyp och är delvis betade.

Bedömning

Klass 4.



GARPARÖR

VÄLLSÄSEN

LAGMANSBODA

INGASÄTER

KÄLLSÄTER

BERG

RÖDEGÅRDEN

EKETORP

EKETORP

BACKATOMTEN

EKETORP

EKETORP

FRÖSVE

101

102

95

103

104

154

MÖLLTORP

gamla tomt Garparor

1:1 4:1 5:1 6:1
1/2

1:5
1/3

3:8
1/2

11:8
1/3

2:1
1/3

1:24
1/2

1:8
1/2

3:4
1/4

11:8
2

7:10
1/2

Prästängen

SÖGLABO

Nolång

3:1
1/2

MAR BACKEN

Marielund

1:17

1:5
1/3

STANGE SÄTER

1:3

Bo sked

EKETORP

6:1
2

Ångstorp

Lugnet

Säterstugan

Brännegården

1:13

BRÄNNE GÅRDEN

1:10

Larstorp

Säter-Kroken

1:14
1/3

1:13

1:17

1:13

1:17

1:13

1:17

1:13

1:17

1:13

1:17

1:14

2

1:5
3

1:9
2

1:11

1:9
1/2

1:9
1/2

1:1

1:3
1/2

1:3
1/2

1:3
1/2

1:3
1/2

1:3
1/2

1:3
1/2

1:3
1/2

1:3
1/2

1:3
1/2

1:3
1/2

1:3
1/2

Markerna

EKETORP

1:5
2

19:1
3

11:6
2

11:6
2

1:9
1/2

5:6

Ekadale

Stenbäck

1:3
1/2

1:3
1/2

1:3
1/2

1:3
1/2

1:3
1/2

1:3
1/2

1:3
1/2

1:3
1/2

1:3
1/2

1:3
1/2

1:3
1/2

1:3
1/2

LOCKETORPS

20:1
3

2:28

2:13
1/2

7:6

2:32

3:7
1/3

29:1

28:1

11:8
1/3

3:4
1/4

11:8
2

11:6
2

12:1
1/2

12:3

12:1
1/2

23:1

23:1

23:1

23:1

23:1

23:1

23:1

23:1

23:1

23:1

3:4
1/4

11:8
2

11:6
2

12:1
1/2

12:3

12:1
1/2

23:1

23:1

23:1

23:1

23:1

23:1

23:1

23:1

23:1

23:1

23:1

23:1

23:1

23:1

23:1

23:1

23:1

11:8
2

11:6
2

12:1
1/2

12:3

12:1
1/2

23:1

23:1

23:1

23:1

23:1

23:1

23:1

23:1

23:1

23:1

23:1

23:1

23:1

11:8
2

11:6
2

12:1
1/2

12:3

12:1
1/2

23:1

23:1

23:1

23:1

23:1

23:1

23:1

23:1

23:1

23:1

23:1

23:1

23:1

11:8
2

11:6
2

12:1
1/2

12:3

12:1
1/2

23:1

23:1

23:1

23:1

23:1

23:1

23:1

23:1

23:1

23:1

23:1

23:1

23:1

11:8
2

11:6
2

12:1
1/2

12:3

12:1
1/2

23:1

23:1

23:1

23:1

23:1

23:1

23:1

23:1

23:1

23:1

23:1

23:1

23:1

11:8
2

11:6
2

12:1
1/2

12:3

12:1
1/2

23:1

23:1

23:1

23:1

23:1

23:1

23:1

23:1

23:1

23:1

23:1

23:1

23:1

11:8
2

11:6
2

12:1
1/2

12:3

12:1
1/2

23:1

23:1

23:1

23:1

23:1

23:1

23:1

23:1

23:1

23:1

23:1

23:1

23:1

11:8
2

11:6
2

12:1
1/2

12:3

12:1
1/2

23:1

23:1

23:1

23:1

23:1

23:1

23:1

23:1

23:1

23:1

23:1

23:1

23:1

11:8
2

11:6
2

12:1
1/2

12:3

12:1
1/2

23:1

23:1

23:1

23:1

23:1

23:1

23:1

23:1

23:1

23:1

23:1

23:1

23:1

11:8
2

11:6
2

12:1
1/2

12:3

12:1
1/2

23:1

23:1

23:1

23:1

23:1

23:1

23:

100. Garparör, östra delen

Ek. karta: 08377

Landskap och läge

Detta objekt omfattar Garparörs naturreservat mellan Garparör och riksväg 48.

Skogstyp

Blandskog med ädellövinslag, blandlövhage

Markerna närmast Garparör är av hagmarkstyp med stor trädslagsblandning — lind, lönn, björk, ek, alm, sälg, vildapel och fågelbär. I buskskiktet finns hassel, hagtorn, getapel och nypon. Närmare 48:an finns mer slutna bestånd där ek, björk och på något ställe klibbal dominerar.

Fältskikt

Markerna är av frisk örttyp som betas och har inslag av lundört-typ.

Nyckelbiotoper och nyckelelement

Lågor, torrträd, hamlade träd och stenblock förekommer.

Fauna och flora

Gullpudra och vårärt.

Bedömning

Klass 2. Skogen har lång kontinuitet som trädbevuxen hagmark. Hög trädslagsblandning bidrar också till naturvärdet.

101. Marielund

Ek. karta: 08377

Landskap och läge

Lövskog i nedanför Nordbillingens östra sluttning.

Skogstyp

Blandskog av triviallöv.

Skogen domineras av grov klibbal och med litet inslag av medelgrov ask och klen björk. Det finns enstaka grov ek och asp. Det glesa buskskiktet består av hagtorn och nypon.

Fältskikt

Markerna är betade och av frisk örttyp.

Nyckelbiotoper och nyckelelement

En källa och en bäck förekommer, liksom stenblock.

Bedömning

Klass 4.

102. Ekadalen

Ek. karta: 08377

Landskap och läge

Lövskog strax öster om riksväg 48 mot åkermarkerna V om Frösve.

Skogstyp

Blandskog med ädellövinslag.

Skogen utgörs av medelgrov lönn och gran med inslag av klen rönn. Det finns litet inslag av grov björk. Enstaka klen ask, alm och fågelbär förekommer. Mycket grova träd finns av björk. Föryngrande trädslag är björk, rönn och gran. Buskskiktet bildas av druvfläder och litet inslag av en.

Fältskikt

Markerna är av frisk örttyp med litet inslag av lundört-typ.

Bedömning

Klass 3. Mycket grov björk finns. Fågelbär utgör ett värdefullt inslag.

103 SV om Säterkroken

Ek. karta: 08377

Landskap och läge

Vidsträckta lövskogsområden på svagt sluttande marker, fr a på Säterkrokens domäner.

Skogstyp

Blandskog med ädellövinslag.

Skogen domineras av grov asp, björk och medelgrov ask samt litet inslag av grov ek, klippal och medelgrov rönn, hägg, sälg, gran. Enstaka medelgrov lönn och fågelbär finns liksom enstaka mycket klena almar. Mycket grova träd finns av asp och björk. Buskskiktet domineras av hassel och litet inslag av hagtorn och olvon.

Fältskikt

Markerna är av frisk örttyp och lundört-typ.

Nyckelbiotoper och nyckelelement

Lågor, torrträd och stenblock förekommer.

Fauna och flora

Trolldruva, blåsippa och vårärt noterades.

Bedömning

Klass 2. Skogen är högvuxen och bitvis grov. Det finns grov till mycket grov björk och asp. Flera ädellövträd finns, främst ask och ek. Inslaget av fågelbär är värdefullt, liksom hasseln. Skogen innehåller mycket död ved, som lågor och torrträd.

104. NV om Stöpen

Ek. karta: 08377

Landskap och läge

Lövskog i östsluttning omedelbart NV om samhället Stöpen.

Skogstyp

Blandskog av triviallöv.

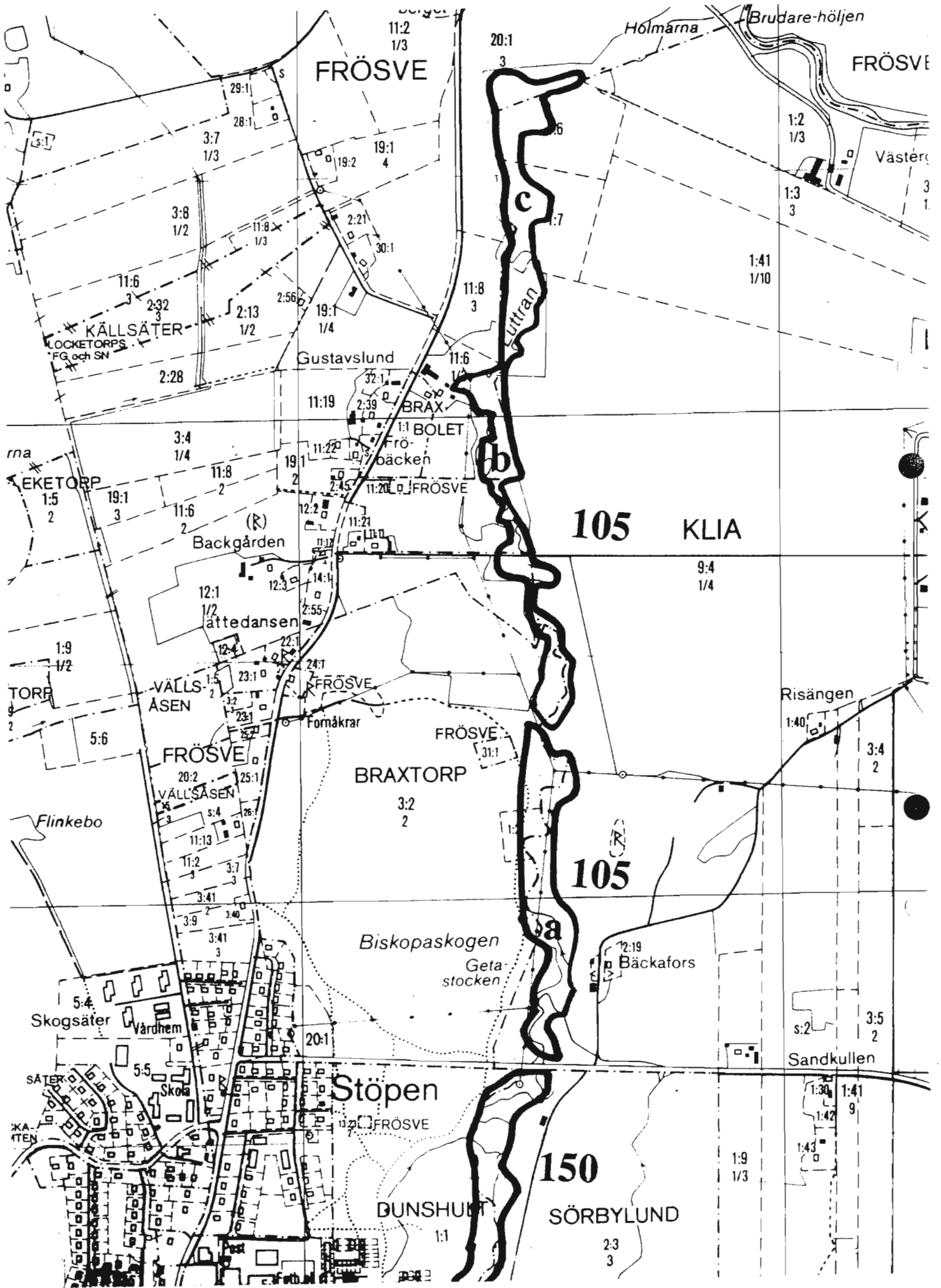
Skogen domineras av grov asp och björk och har inslag av medelgrov gran och tall. Det finns litet inslag av medelgrov hägg och sälg. Enstaka grov ek. Föryngrande trädslag är asp och björk. Buskskiktet har inslag av hassel.

Fältskikt

Markerna är av frisk örtristyp med litet inslag av frisk örttyp.

Bedömning

Klass 4.



FRÖSVE

FRÖSVE

105 KLIA

105

150

SÖRBYLUND

Gustavslund

BRAX

BOLET

Fröbäcken

FRÖSVE

Backgården

ättedansen

VÄLLSÅSEN

FRÖSVE

BRAXTORP

FRÖSVE

Biskopaskogen

Geta stocken

Bäckafors

Stöpen

DUNSHULT

Risängen

Sandkullen

KÄLLSÄTER

EKETORP

TORP

Skogsäter

Vårdhem

Skola

Hölmarna

Brudare-höljen

Västerc

LÖCKETORPS

FG och SN

na

Flinkebo

SÄTER

KÅTEN

11:2
1/3

20:1
3

1:2
1/3

1:3
3

1:41
1/10

29:11

28:1

3:7
1/3

19:2

19:1
4

3:8
1/2

11:8
1/3

2:21

30:1

11:8
3

11:6

2:32

2:13
1/2

2:56

19:1
1/4

2:28

11:19

32:1

11:6

3:4
1/4

11:8

19:1

11:22

2:45

19:1

11:6

12:2

11:21

11:11

1:9
1/2

12:1
1/2

12:3

14:4

2:55

1:9
1/2

12:4

22:1

24:1

11:11

1:5

23:1

3:2

23:1

24:1

5:6

20:2

25:1

3:1

31:1

11:13

11:2

3:7

3:41

3:9

3:41

3:41

3:41

3:41

3:41

5:4

5:4

20:1

20:1

20:1

5:5

5:5

5:5

5:5

5:5

1:40

3:4
2

12:19

3:5
2

s:2

1:30

1:42

1:41

1:43

1:9
1/3

2:3
3

105. Skog längs Luttran mellan Bäckaforss och Frösve

Ek. karta: 08377

Landskap och läge

Lövskog i på ömse sidor om Luttran.

Delobjekt a

Skogstyp

Blandskog av triviallöf.

Skog av grov asp med inslag av grov björk. Inslag finns av medelgrov hägg och gran och litet inslag av grov klibbal. Litet inslag finns av medelgrov ek och tall samt klen rönn. Föryngringar av rönn och gran. Buskskikt av brakved.

Fältskikt

Marker av frisk örttyp.

Nyckelbiotoper och nyckelelement

Förekomst av lågor och torrträd. En vacker bäck finns i området.

Delobjekt b

Skogstyp

Klibbalsskog.

Skog som domineras av huvudsakligen medelgrov klibbal men med enstaka mycket grova exemplar. Inslag av klen hägg. Litet inslag av grov knäckepil samt medelgrov björk. Enstaka klen asp och rönn. Föryngringar av klibbal.

Fältskikt

Betade marker av frisk örttyp, lite inslag av fuktig örttyp.

Nyckelbiotoper och nyckelelement

Luttran sätter prägel på objektet.

Delobjekt c

Skogstyp

Ekskog och klibbalsskog.

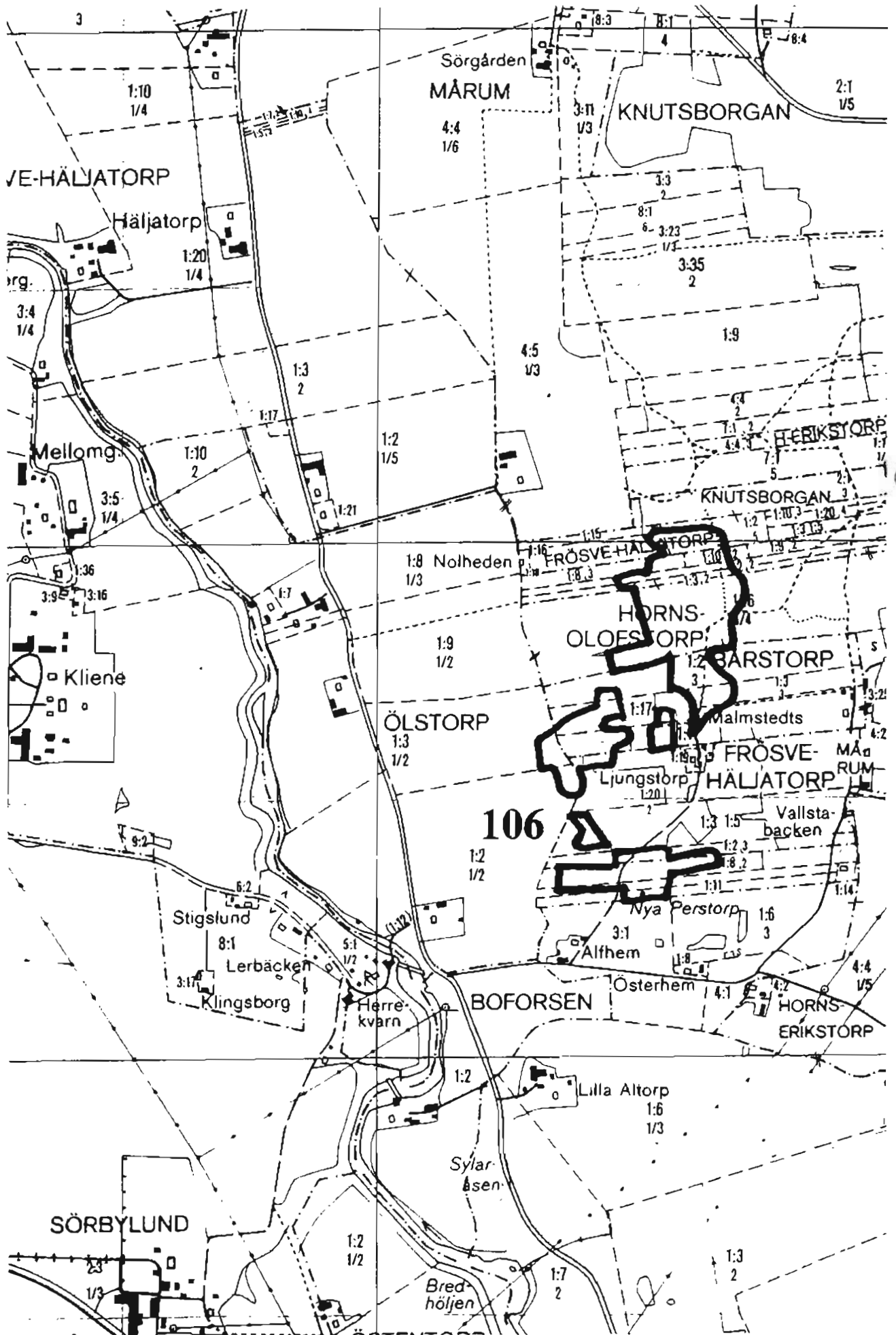
Skog som domineras av grov klibbal men delar täcks av grov ek. Litet inslag av grov alm.

Fältskikt

Marker av fuktig örttyp och lundört-typ.

Nyckelbiotoper och nyckelelement

Luttran påverkar delområdet.



Bedömning

Klass 3. Skogen är variationsrik, finns t ex asp, björk, klibbal, knäckepil, ek och alm. Skogen är relativt städad, d v s fri från lågor och torrträd. Längs bäcken finns det inslag av lundört i markskiktet. Delobjekt c är vackert.

106. Ljungstorp

Ek. karta: 08377

Landskap och läge

Lövskogsdungar i övergången mellan åkerlandskapet och barrskogsmarkerna öster om Ösan.

Skogstyp

Blandskog av triviallöv.

Skogen domineras av medelgrov och klen björk och inslag av medelgrov asp och klen gran. Det finns litet inslag av klen lönn, rönn och tall samt enstaka grov ek, bok, medelgrov ask, klen sälg samt mycket klen oxel. Mycket grova träd finns av björk och lönn. Enstaka vildapel. Föryngrande trädslag är ek, björk, ask, lönn. Buskskiktet bildas av en och skogstry.

Fältskikt

Markerna är av frisk örtristyp och frisk örttyp.

Nyckelbiotoper och nyckelelement

Lågor och torrträd samt hamlade träd förekommer, liksom stenblock.

Bedömning

Klass 3. Hamlade träd och en grov bok finns i en trädgård vid ett gammalt torp.

107. Bussagården

Ek. karta: 08378

Landskap och läge

Lövdungar i åkerlandskapet norr om Bussagården, någon kilometer S om Våring.

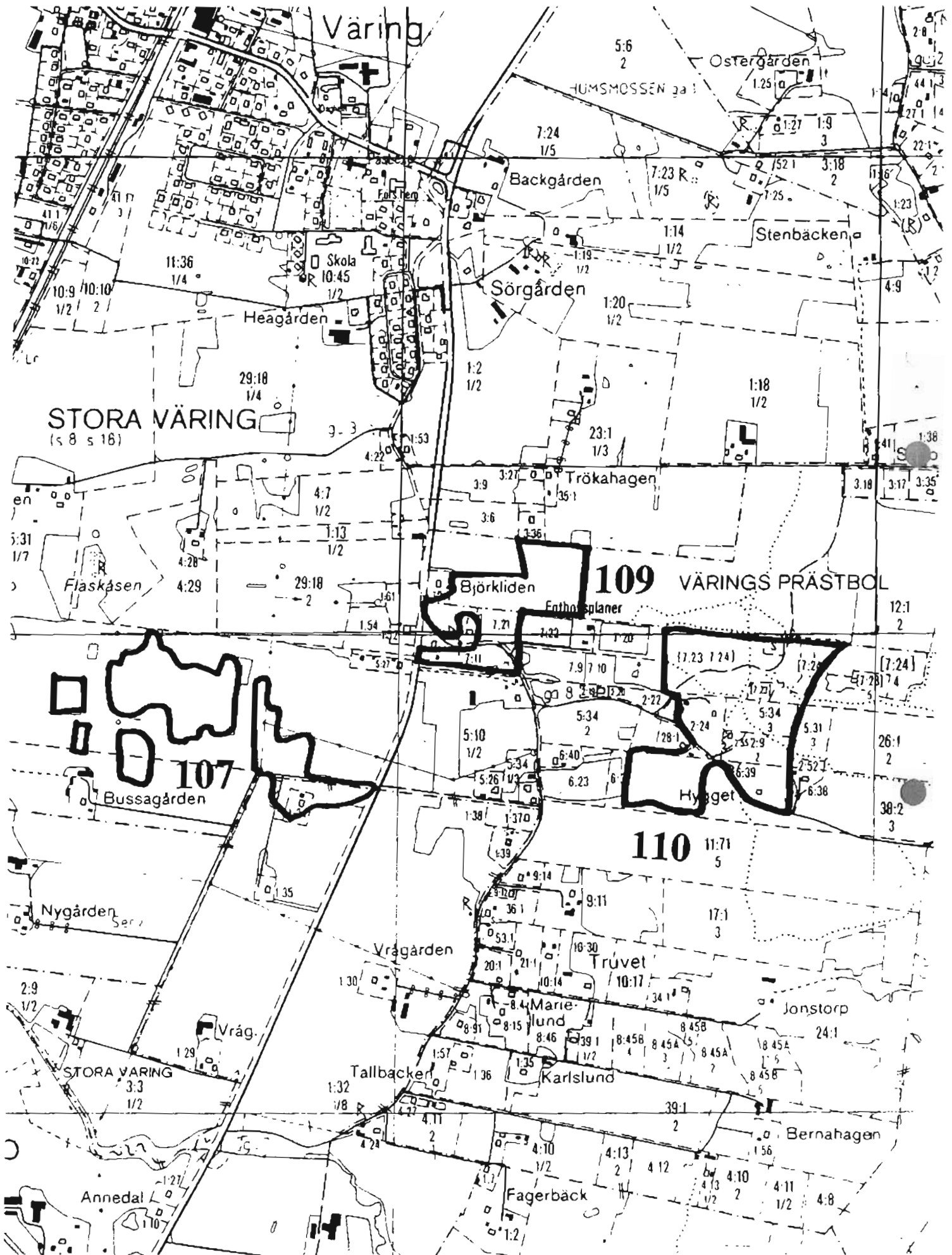
Skogstyp

Blandskog av triviallöv.

Skogen domineras av grov asp och har stort inslag av grov björk. Det finns litet inslag av klen rönn och enstaka klen ek samt inslag av klen tall. Föryngrande trädslag är asp och björk. Buskskiktet har litet inslag av en. Kraftledningen genom skogen utgör ett ingrepp.

Fältskikt

Markerna är av frisk örttyp med inslag av frisk örtristyp.



Bedömning

Klass 3. Grov asp och björk finns.

108. Lilla Väring

Ek. karta: 08378

Landskap och läge

Dungar och lövskogsridåer i Lilla Väring. Området gränsar i norr till barrdominerade skogsmarker.

Skogstyp

Blandskog av triviallöf.

Skogen utgörs av grov björk med slyartad asp och litet inslag av medelgrov fågelbär och sälg. Det finns enstaka grov lönn och klen ek och inslag av medelgrov gran och tall. Föryngrande trädslag är asp, lönn, sälg, gran och tall. Buskskiktet är tätt med en och enstaka druvfläder.

Fältskikt

Markerna är av frisk örttyp.

Nyckelbiotoper och nyckelelement

Enstaka stenblock förekommer.

Bedömning

Klass 3. Det finns grov asp och björk.

109. Björkliden

Ek. karta: 08378

Landskap och läge

Lövdungar i anslutning till bebyggelse öster om Hedhamra, Väring.

Skogstyp

Blandskog av triviallöf.

Skogen domineras av grov asp och har inslag av grov björk. Det finns litet inslag av medelgrov sälg samt stort inslag av medelgrov gran. Föryngrande trädslag är asp, björk och gran. Buskskiktet innehåller enstaka en och brakved.

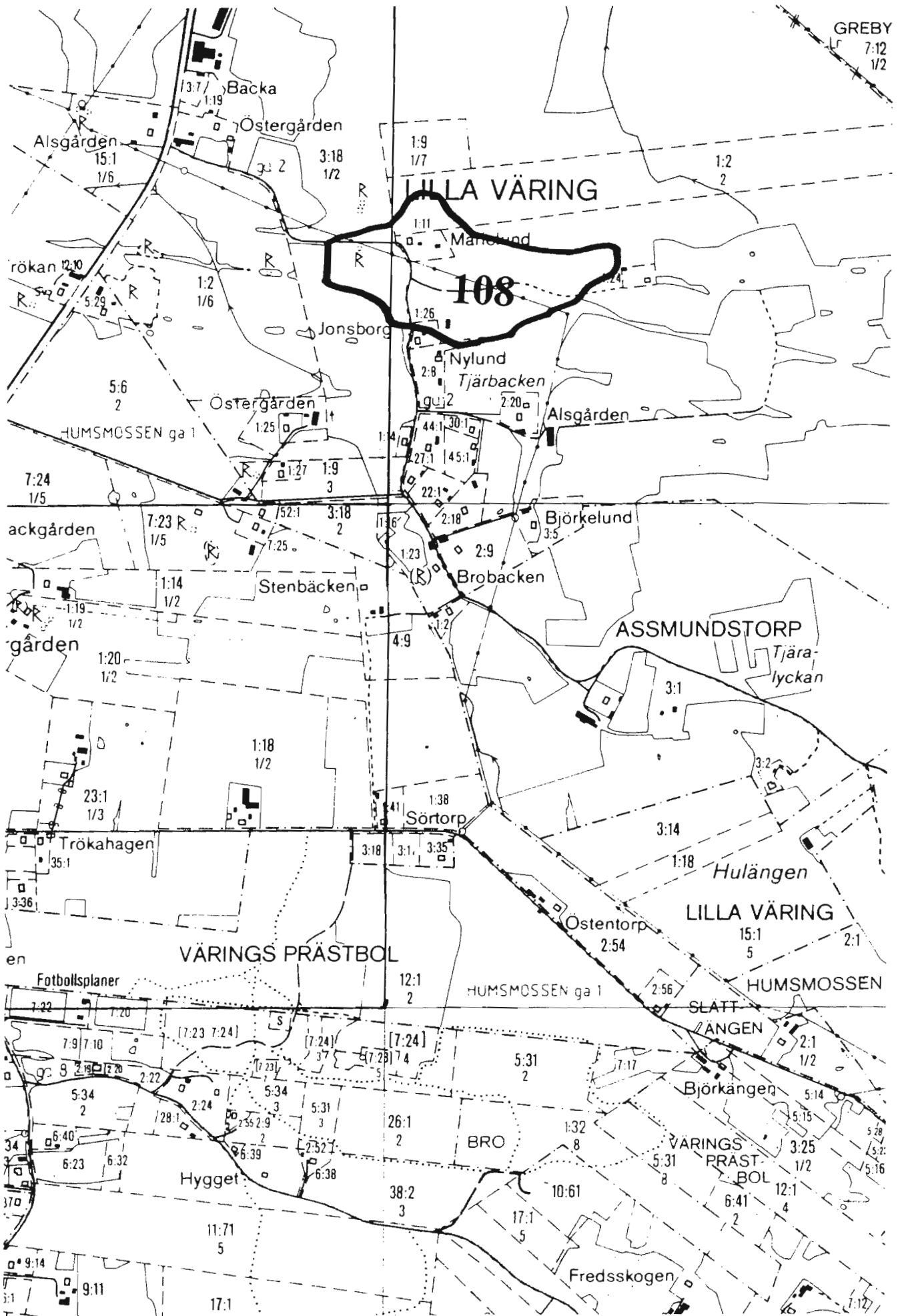
Fältskikt

Markerna är av frisk örttyp och har lite inslag av frisk örtristyp.

Bedömning

Klass 3. Det finns grov asp och björk.

GREBY
7:12
1/2



110. NÖ om Truvet

Ek. karta: 08378

Landskap och läge

Fragmenterade lövbestånd bland bebyggelsen NÖ om Truvet.

Skogstyp

Blandskog av triviallöv.

Skogen domineras av grov asp och grov björk samt litet inslag av klen rönn. Det finns inslag av medelgrov gran och tall. Föryngrande trädslag är asp, björk, gran och tall. Buskskiktet består av en.

Fältskikt

Markerna består till större delen av frisk örtristyp med inslag av frisk örttyp.

Nyckelbiotoper och nyckelelement

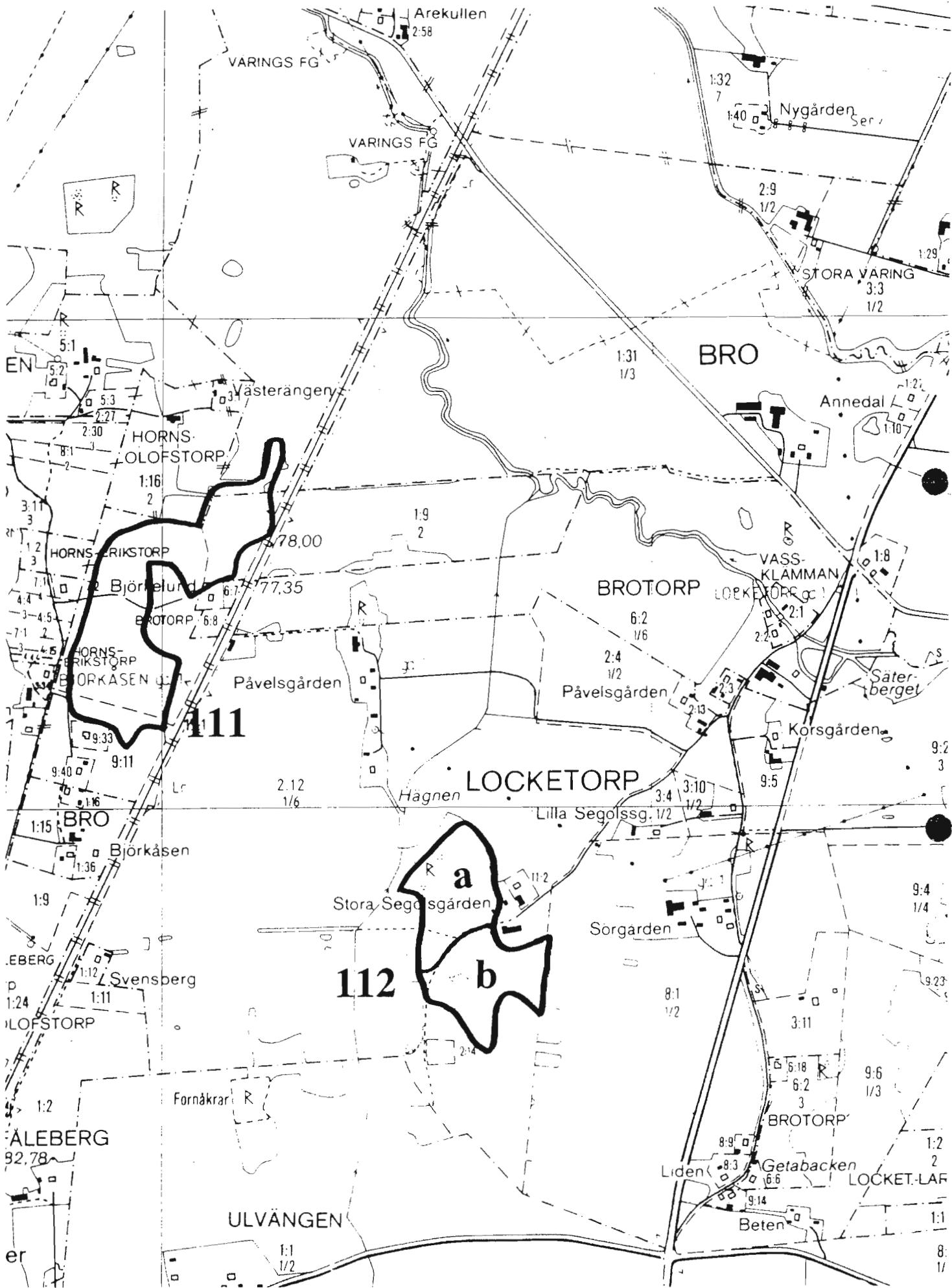
Enstaka stenblock förekommer.

Fauna och flora

Mindre hackspett noterades.

Bedömning

Klass 3. Det finns grov asp och björk.



Arekullen 2:58

VARINGS FG

VARINGS FG

Nygården Ser

STORA VARING 3:3 1/2

BRO

EN

Västerängen

Annedal

HORNS-
OLOFSTORP

HORNS-
RIKSTORP

Björkelund

BROTORP

VASS-
KLÄMMAN

HORNS-
RIKSTORP

BJÖRKÅSEN

Påvelsgården

Påvelsgården

Korsgården

111

LOCKETORP

a

Hägnen

Lilla Segolssg. 1/2

BRO

Björkåsen

Stora Segolssgården

Sörgården

112

b

EBERG

Svensberg

LOFSTORP

Fornårkrar

ÅLEBERG

92,78

ULVÄNGEN

BROTORP

Liden

Getabacken

LOCKET-LAR

Beten

er

111. Mellan Påvelsgården och Olofstorp

Ek. karta: 08378

Landskap och läge

Lövparti i ett blandskogslandskap mellan Väring och Ulvåker.

Skogstyp

Blandskog av triviallöv.

Skogen domineras av grov björk och har lite inslag av grov asp. Det finns litet inslag av klen sälg och enstaka klen fågelbär samt inslag av grov tall och medelgrov gran. Föryngrande trädslag är björk (rikligt), asp och gran. Buskskiktet har inslag av en. Grävda diken finns i skogen.

Fältskikt

Markerna är av frisk örttyp med mindre delar frisk örtristyp och betas.

Nyckelbiotoper och nyckelelement

Enstaka lågor och torrträd förekommer, liksom stenblock.

Bedömning

Klass 3. Det finns grov asp och björk. Det finns också död ved som lågor och torrträd samt fågelbär.

112. Stora Segolsgården

Ek. karta: 08378

Landskap och läge

Lövskogar i åkerlandskapet mellan Ulvåker och Locketorp.

Skogstyp

Björkhage (a) och björkskog (b).

Delobjekt a är en hage där grov björk dominerar. Det finns litet inslag av grov ask samt enstaka grov asp, rönn och medelgrov tall. Buskskiktet består av glest med en.

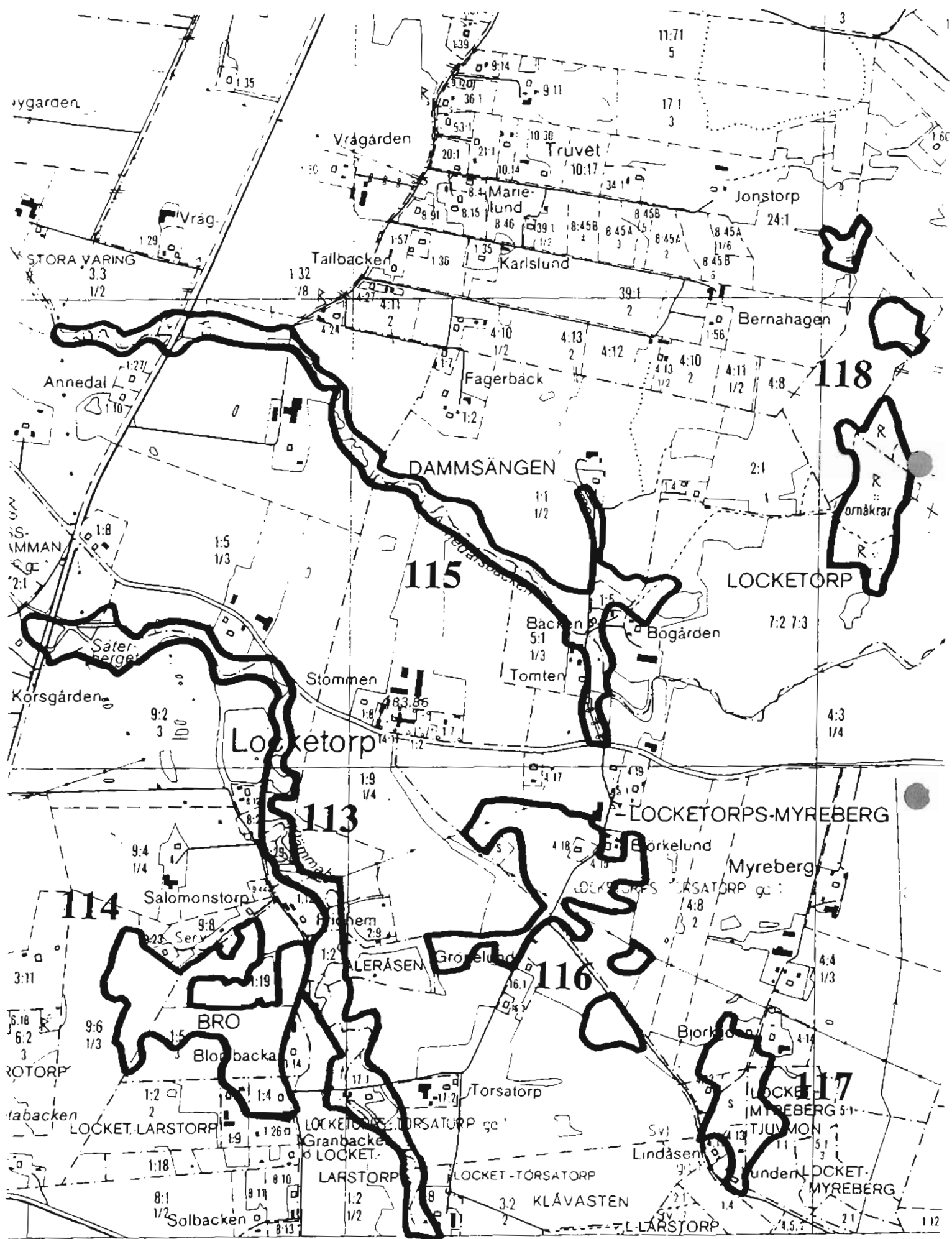
Delobjekt b domineras av klen björk. Det finns inslag av medelgrov gran och tall. Föryngrande trädslag är björk, gran och tall. Buskskiktet består av en.

Fältskikt

Betade marker (hästbete) av frisk örttyp i delobjekt a och mark av örtristyp i delobjekt b.

Nyckelbiotoper och nyckelelement

Enstaka lågor, torrträd och stenblock förekommer.



Bedömning

Klass 3. Delobjekt a är en betad björkhage med grov björk, ask, asp och rönn.

113. Skog utmed Klämmabäcken

Ek. karta: 08378

Landskap och läge

Skogsremsor utefter Klämmabäcken mellan Karlstorp och väg 200.

Skogstyp

Blandskog av triviallöf.

Skogen domineras av grov klibbal och har inslag av grov asp, björk och medelgrov knäckepil. Det finns litet inslag av grov ask och medelgrov gråal, rönn, hägg och sälg. Enstaka medelgrov fågelbär finns. Föryngrande trädslag är asp, björk och klibbal. Buskskiktet består av hagtorn.

Fältskikt

Markerna är betade och av frisk örttyp.

Nyckelbiotoper och nyckelelement

Bäcken utgör viktigt inslag i denna skog. Det finns enstaka lågor och torrträäd.

Bedömning

Klass 3. Det finns grov klibbal, asp, björk och ask.

114. Öster om Klämmabäcken

Ek. karta: 08378

Landskap och läge

Lövdungar omgivna av flacka åkermarker.

Skogstyp

Blandskog av triviallöf.

Skogen domineras av grov björk och har inslag av grov asp. Det finns litet inslag av medelgrov rönn, sälg och tall samt enstaka medelgrov hägg och klen gran. Föryngrande trädslag är asp, björk och tall. Buskskiktet består av en.

Fältskikt

Markerna är av frisk örttyp.

Nyckelbiotoper och nyckelelement

Enstaka lågor och torrträäd förekommer.

Bedömning

Klass 3. Det finns grov björk och asp.

115. Skog utmed Annedalsbäcken

Ek. karta: 08378

Landskap och läge

Lövskogsremsa utmed Annedalsbäcken mellan Bro och Bogården, huvudsakligen omgiven av åkermarker.

Skogstyp

Blandskog av triviallöf.

Skogen består av grov asp, björk, klibbal och medelgrov ask. Det finns litet inslag av medelgrov sälg samt enstaka grov kastanj och medelgrov hägg. Buskskiktet är glest med enstaka hagtorn.

Fältskikt

Markerna är av frisk örttyp.

Nyckelbiotoper och nyckelelement

Skogen ligger intill en bäck som utgör ett viktigt inslag i skogen. Enstaka stenblock förekommer.

Bedömning

Klass 3. Det finns grov asp, björk, klibbal och en bäck.

116. Grönelund och Björkelund

Ek. karta: 08378

Landskap och läge

Lövskogsdungar i ett flackt åkerlandskap SÖ om Locketorps kyrka.

Skogstyp

Blandskog av triviallöf.

Skogen domineras av grov björk och har inslag av grov asp. Det finns enstaka grov ask och kastanj samt litet inslag av klen tall. Buskskiktet är glest med en.

Fältskikt

Markerna är av frisk örttyp.

Bedömning

Klass 3. Det finns grov björk, asp, ask.

117. S om Myreberg

Ek. karta: 08378

Landskap och läge

Lövdunge i åkerlandskapet söder om Myreberg.

Skogstyp

Blandskog av triviallöf.

Skogen utgörs av grov asp och björk samt litet inslag av medelgrov fågelbär, sälg och gran. Det finns litet inslag av klen rönn samt enstaka klen tall. Föryngrande trädslag är asp och björk. Buskskiktet har litet inslag av hagtorn. Bebyggelse påverkar beståndet.

Fältskikt

Markerna är av frisk örttyp.

Bedömning

Klass 3. Det finns grov björk och asp.

118. NO om Bogården, Locketorp

Ek. karta: 08378

Landskap och läge

Lövskogsdungar i flackt åkerlandskap NÖ om Locketorp.

Skogstyp

Blandskog av triviallöf.

Skogen domineras av medelgrov björk och har inslag av medelgrov asp och gran. Det finns litet inslag av klen rönn och tall samt enstaka klen ek och fågelbär och vildapel. Föryngrande trädslag är asp, björk, rönn, gran och tall. Buskskiktet bildas av en och druvfläder.

Fältskikt

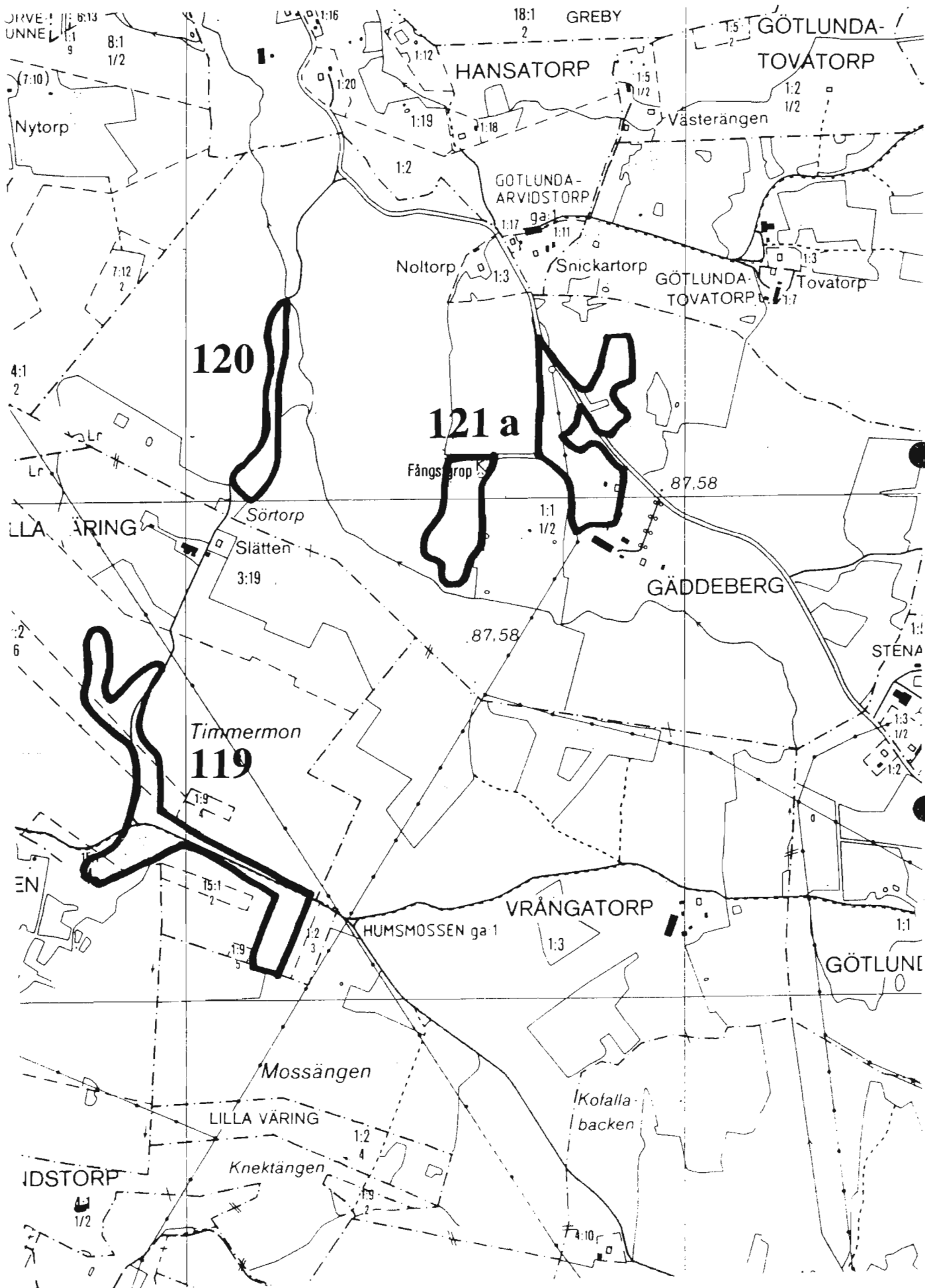
Markerna är av frisk örttyp och har inslag av frisk örtristyp.

Nyckelbiotoper och nyckelelement

Enstaka stenblock förekommer.

Bedömning

Klass 4.



119. Timmermon

Ek. karta: 08379

Landskap och läge

Lövskogsridåer utmed grusvägar vid Humsmossem.

Skogstyp

Blandskog av triviallöv.

Skogen domineras av medelgrov björk och har stort inslag av grov klibbal. Det finns enstaka medelgrov sälg, gran och tall. Föryngrande trädslag av björk och klibbal. Buskskikt av en. Ingrepp har skett i form av dikning och vägbyggen.

Fältskikt

Markerna är av fuktig örtristyp med inslag av frisk örtristyp.

Nyckelbiotoper och nyckelelement

Enstaka lågor och torrträd förekommer.

Bedömning

Klass 4.

120. Sörtorp

Ek. karta: 08379

Landskap och läge

Lövskogsremsa utmed en grusväg N om Sörtorp. Omgivningarna utgörs av åker och barrskog.

Skogstyp

Blandskog av triviallöv.

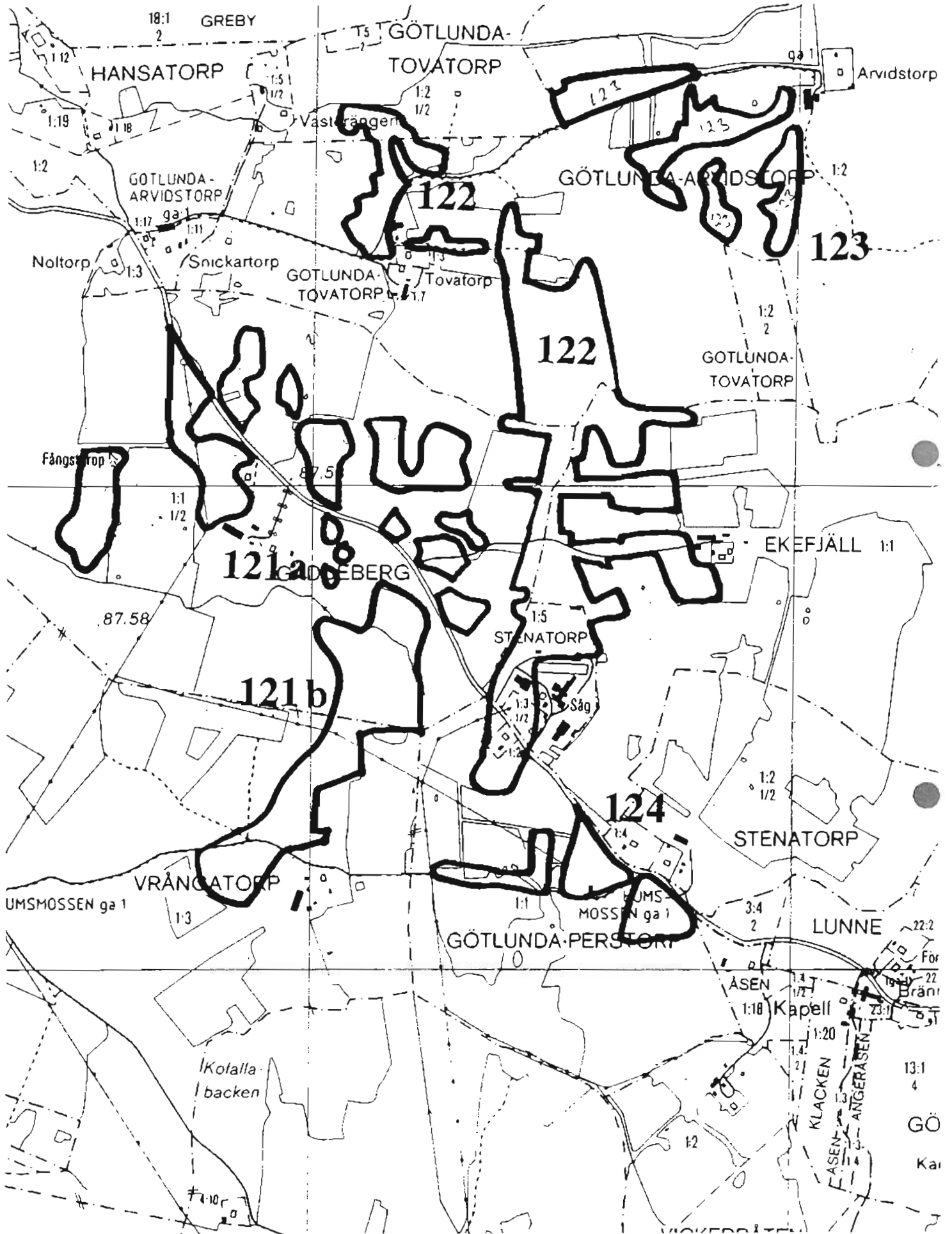
Skogen består av grov asp och medelgrov björk samt inslag av klen fågelbär och litet inslag av medelgrov gran och tall. Det finns enstaka medelgrov sälg. Föryngrande trädslag är asp och björk. Buskskiktet är glest med en.

Fältskikt

Markerna är av frisk örttyp.

Bedömning

Klass 4.



121 a. Gäddeberg

Ek. karta: 08379

Landskap och läge

LÖvdungar ute i åkrarna V och NV om Gäddeberg.

Skogstyp

Blandlövhage.

Den glesa skogen domineras av grov björk och det finns enstaka mycket grova björkar. Det finns inslag av grov asp samt enstaka grov lönn och klen rönn och sälg. Litet inslag av medelgrov tall förekommer, liksom enstaka vildapel. Föryngrande trädslag är asp, björk. Buskskiktet består av en och nypon. Blandlövhagen betades inte.

Fältskikt

Markerna är av frisk örttyp.

Nyckelbiotoper och nyckelelement

Enstaka stenblock förekommer.

Fauna och flora

Mindre hackspett hittades.

Bedömning

Klass 3. Det finns grov björk och asp och värdefull fågelfauna.

121 b. Mellan Gäddeberg och Vrångatorp

Ek. karta: 08379

Landskap och läge

Lövskog i mosaik av åkrar och blandskogar.

Skogstyp

Blandskog av triviallöv.

Skogen domineras av grov asp och grov björk och har litet inslag av klen björk och medelgrov gran. Det finns enstaka medelgrov tall och det finns enstaka vildapel. Föryngrande trädslag är asp, björk, gran. Buskskiktet bildas av enar.

Fältskikt

Markerna är av frisk örttyp.

Bedömning

Klass 4.

122. Tovatorp och Ekefjäll

Ek. karta: 08379

Landskap och läge

Lövskog i mosaik med åkrar och barrdungar mellan Tovatorp och Stenatorps såg.

Skogstyp

Blandskog av triviallöv.

Skogen domineras av grov björk och har inslag av medelgrov asp. Litet inslag av mycket klen rönn. Det finns enstaka medelgrov ask och lönn samt inslag av grov gran och tall. Föryngrande trädslag är gran och tall.

Buskskiktet utgörs av en, hagtorn och nypon.

Fältskikt

Markerna är av frisk örttyp.

Nyckelbiotoper och nyckelelement

Det finns enstaka lågor, torrträäd och stenblock.

Bedömning

Klass 3. Det finns grov björk.

123. Arvidstorp

Ek. karta: 08379

Landskap och läge

Lövskog i kanten av åkrar V om Arvidstorp.

Skogstyp

Blandskog av triviallöv.

Skogen domineras av grov björk och har inslag av grov asp. Det finns inslag av enstaka medelgrov ask. Föryngrande trädslag är björk. Buskskiktet består av en, hagtorn och nypon.

Fältskikt

Markerna är av frisk örttyp med litet inslag av frisk örttyp.

Nyckelbiotoper och nyckelelement

Det finns lågor, torrträäd och stenblock.

Bedömning

Klass 3. Det finns grov asp och björk.

124. Perstorp

Ek. karta: 08379

Landskap och läge

Lövskogsdungar mellan åkrar och barrskog.

Skogstyp

Blandskog av triviallöv.

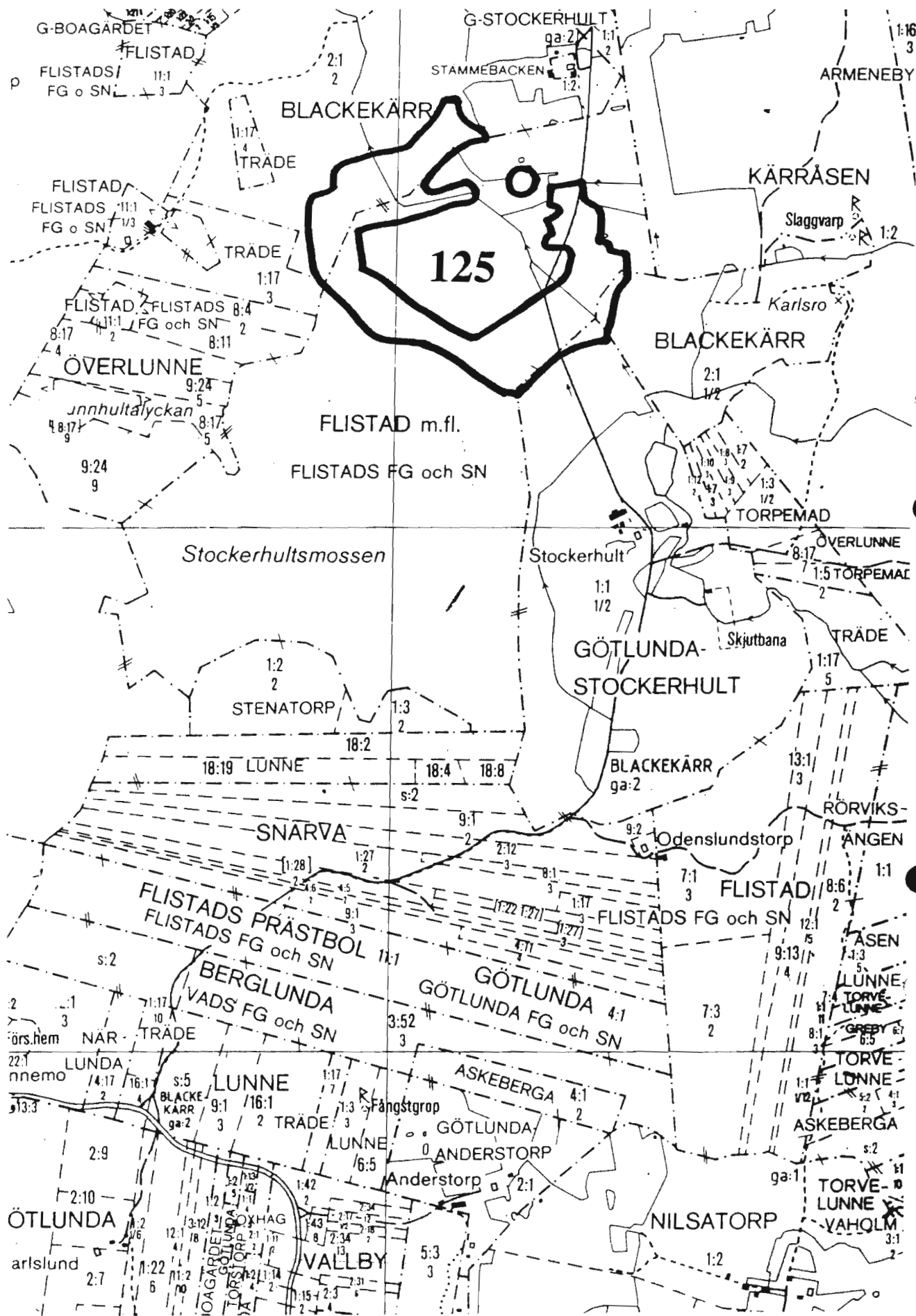
Skogen består av grov asp och björk. Det finns enstaka grov ek och medelgrov lönn och litet inslag av medelgrov sälg. Enstaka medelgrova gran och tall förekommer. Buskskiktet utgörs av en och hagtorn.

Fältskikt

Markerna är av frisk örttyp och har litet inslag av frisk örtristyp.

Bedömning

Klass 4.



125. N om Stockerhult

Ek. karta: 08379

Landskap och läge

Lövskog mellan Stockerhultsmossen, barrskogsmark och betesmarker NNV om Stockerhult.

Skogstyp

Blandskog av triviallöf.

Skogen domineras av grov björk, enstaka mycket grova björkar, med inslag av grov asp. Det finns litet inslag av medelgrov hägg och enstaka klen rönn samt litet inslag av mycket klen gran och medelgrov tall. Enstaka vildapel förekommer. Föryngrande trädslag är björk. Buskskiktet är glest och består av en.

Fältskikt

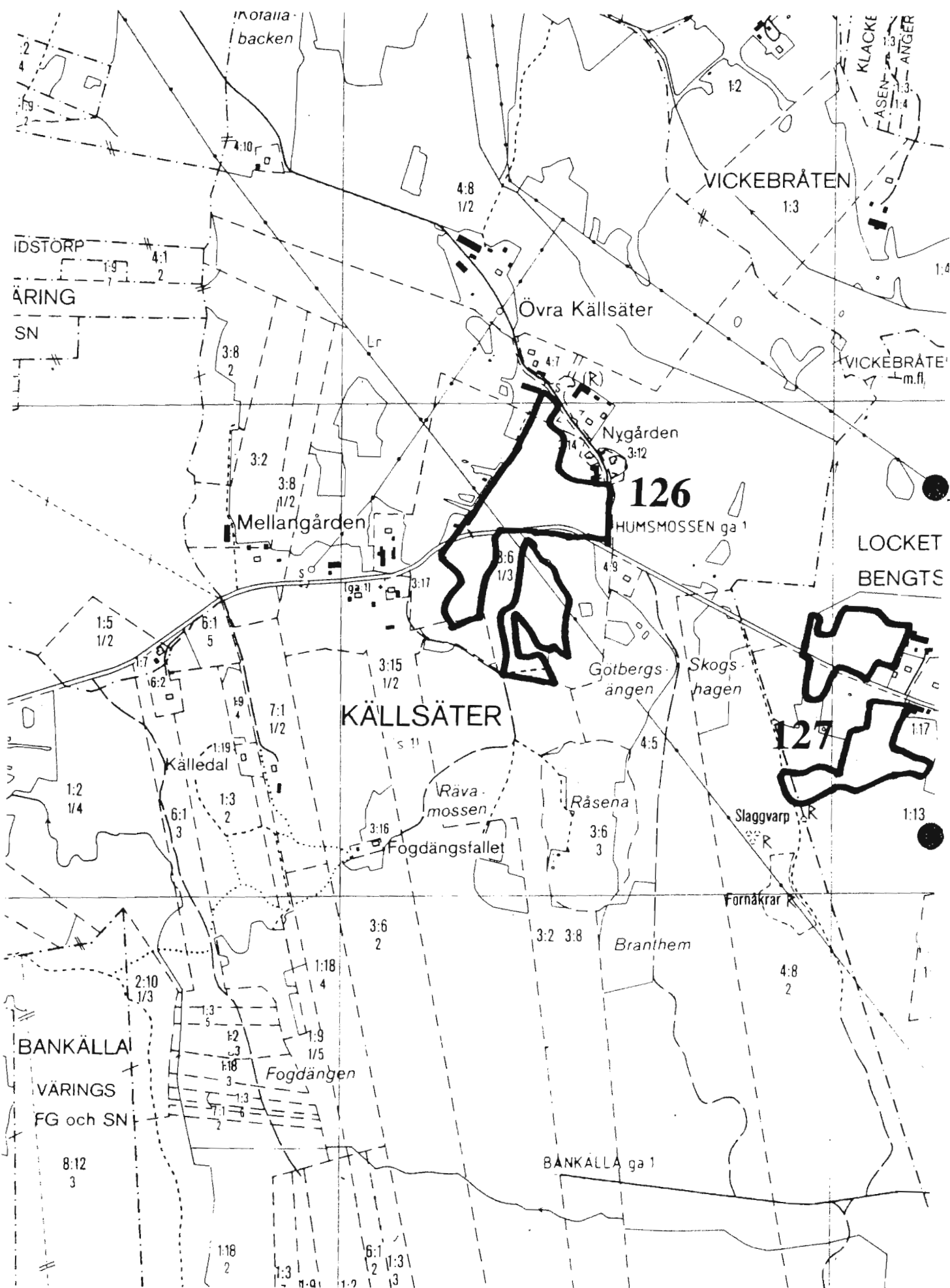
Markerna är av frisk örttyp som delvis betas.

Nyckelbiotoper och nyckelelement

En bäck passerar genom skogen. Enstaka lågor, torrträäd och stenblock förekommer.

Bedömning

Klass 3. Det finns grov björk och asp. Skogen innehåller död ved som lågor och torrträäd.



126. Källsäter

Ek. karta: 08379

Landskap och läge

Lövdungar mellan åkrar, bebyggelse och barrskog i Källsäter.

Skogstyp

Blandskog av triviallöv.

Skogen består inslag av medelgrov björk och har litet inslag av klen asp. Det finns enstaka medelgrov sälg och litet inslag av klen gran och enstaka medelgrov tall. Buskskiktet bildas av en.

Fältskikt

Markerna är av frisk örttyp och betas delvis.

Bedömning

Klass 4.

127. Bengtstorp

Ek. karta: 08379

Landskap och läge

Två lövskogsdungar V om gården Bengtstorp.

Skogstyp

Blandskog av triviallöv.

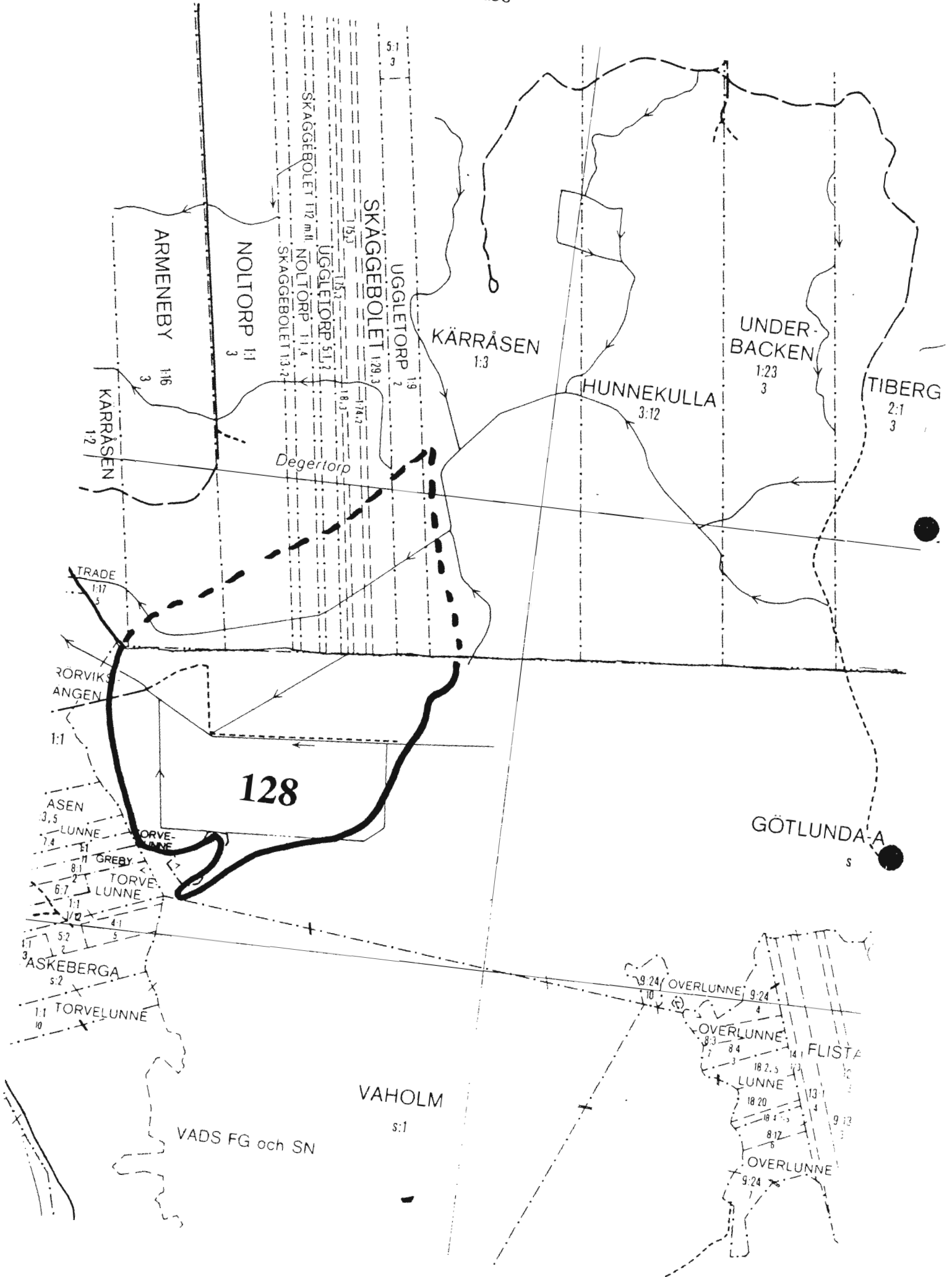
Skogen domineras av medelgrov björk och litet inslag av medelgrov asp och klen hägg. Det finns enstaka mycket klen rönn och grov gran.

Fältskikt

Markerna är betade och av frisk örttyp.

Bedömning

Klass 4.



128. Ö om Degermossen

Ek. karta: 08470

Landskap och läge

Lövskog i anslutning till Degermossens västra kant.

Skogstyp

Björkskog.

Skogen domineras av medelgrov björk. Det finns litet inslag av klen till medelgrov gran och tall. Förnygrande trädslag är björk, gran och tall. Grävda diken förekommer.

Fältskikt

Markerna är av frisk örtristyp med inslag av våt örtristyp.

Nyckelbiotoper och nyckelelement

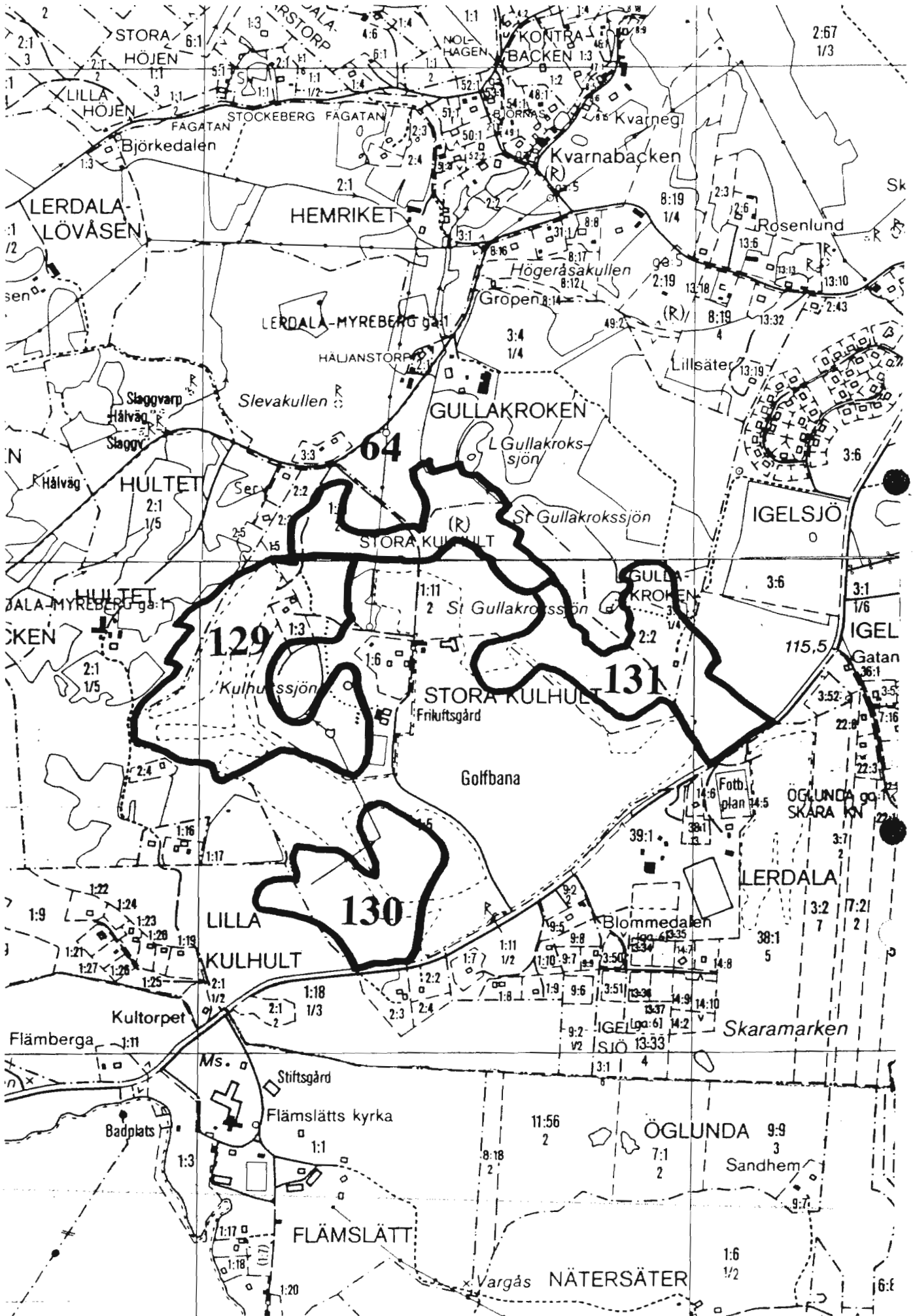
En riklig förekomst av lågor och torrträd.

Bedömning

Klass 3. Det finns rikligt med död ved, som torrträd och lågor.



Sumpskog S om Stora Gullakroskssjön med kraftiga källflöden.



129. Stora Kulhult

Ek. karta: 08365

Landskap och läge

Lövbeklädd i kuperat landskap runt Kulhultssjön omgivet av och inneslutande golfbanor.

Skogstyp

Blandskog av triviallöf.

Skogen domineras av medelgrov björk. Litet inslag av grov ek, medelgrov lönn och klen rönn. Enstaka medelgrov gran. Det glesa buskskiktet består av hassel och en.

Fältskikt

Marker av frisk örttyp som delvis betas.

Nyckelbiotoper och nyckelelement

Förekomst av lågor och torrträd.

Bedömning

Klass 3. Skogen har inslag av grov ek och hassel i buskskiktet.

130. Lilla Kulhult

Ek. karta: 08365

Landskap och läge

Lövskog i kuperat landskap i Kulhults golfbaneområde.

Skogstyp

Blandskog av triviallöf.

Skogen består mest av medelgrov björk och har litet inslag av medelgrov gran och tall. Det finns litet inslag av klen asp och rönn samt enstaka grov ek, sälg och medelgrov lönn. Buskskiktet består av hassel och getapel. Ingrepp har gjorts i form av en avverkning. Ett grävt dike finns också.

Fältskikt

Markerna är av frisk örttyp.

Nyckelbiotoper och nyckelelement

Lågor och torrträd förekommer.

Fauna och flora

Blåsippa och mindre hackspett noterades.

Bedömning

Klass 3. Skogen har en kontinuitet på ek, som finns i enstaka grova exemplar.

131. Skog vid St. Gullakrokssjön

Ek. karta: 08365

Landskap och läge

Lövskog i Lerdalaområdet, väster om Nordbillingen.

Skogstyp

Blandskog med ädellövinslag.

Skogen domineras av björk, klibbal och gran med visst inslag av ask. Det finns litet inslag av medelgrov asp och fågelbär samt litet inslag av klen alm, lönn, rönn. Buskskiktet har litet inslag av hassel och en.

Fältskikt

Markerna är av frisk örttyp och betas delvis. Det finns litet inslag av våt örttyp.

Nyckelbiotoper och nyckelelement

Nyckelbiotoper förekommer i form av översilad mark (från ett stort antal källsprång) och en strandzon (St. Gullakrokssjön). Kalktuff förekommer flerstädes utmed källbäckarna. Nyckelelement förekommer i form av lågor och torrträd.

Fauna och flora

Gullpudra och blåsippa. På den översilade marken finns dunmossa. I källkärren finns ett stort antal ovanliga mossor och även kärlväxter.

Bedömning

Klass 1. Skogen har i de centrala delarna en lång kontinuitet som skogsmark. Det finns grov skog av trädslagen björk, klibbal samt av ädellövträdet ask. Det finns litet inslag av ädellövträden fågelbär, alm och lönn. Inslaget av hassel är värdefullt. I skogen finns en ekologiskt värdefull nyckelbiotop, en sluttning som översilas av vatten från ett källsprång. En värdefull mossflora har utvecklats och den mest värdefulla arten som hittats är dunmossa som är hotad art, kategori 4. Området har lika stora värden betraktat som våtmark.



En större grupp med hamlade askar finns NV om Lilla Höjen

132. Lilla Höjen

Ek. karta: 08365

Landskap och läge

Detta objekt bildas främst av västsluttningar väster om åkrarna vid Lilla Höjen. Lutningen är ställvis kraftig. En del av objektet ligger norr om gården mellan åkermark och betesmark. Jordarna är kalkrika och sannolikt mäktiga.

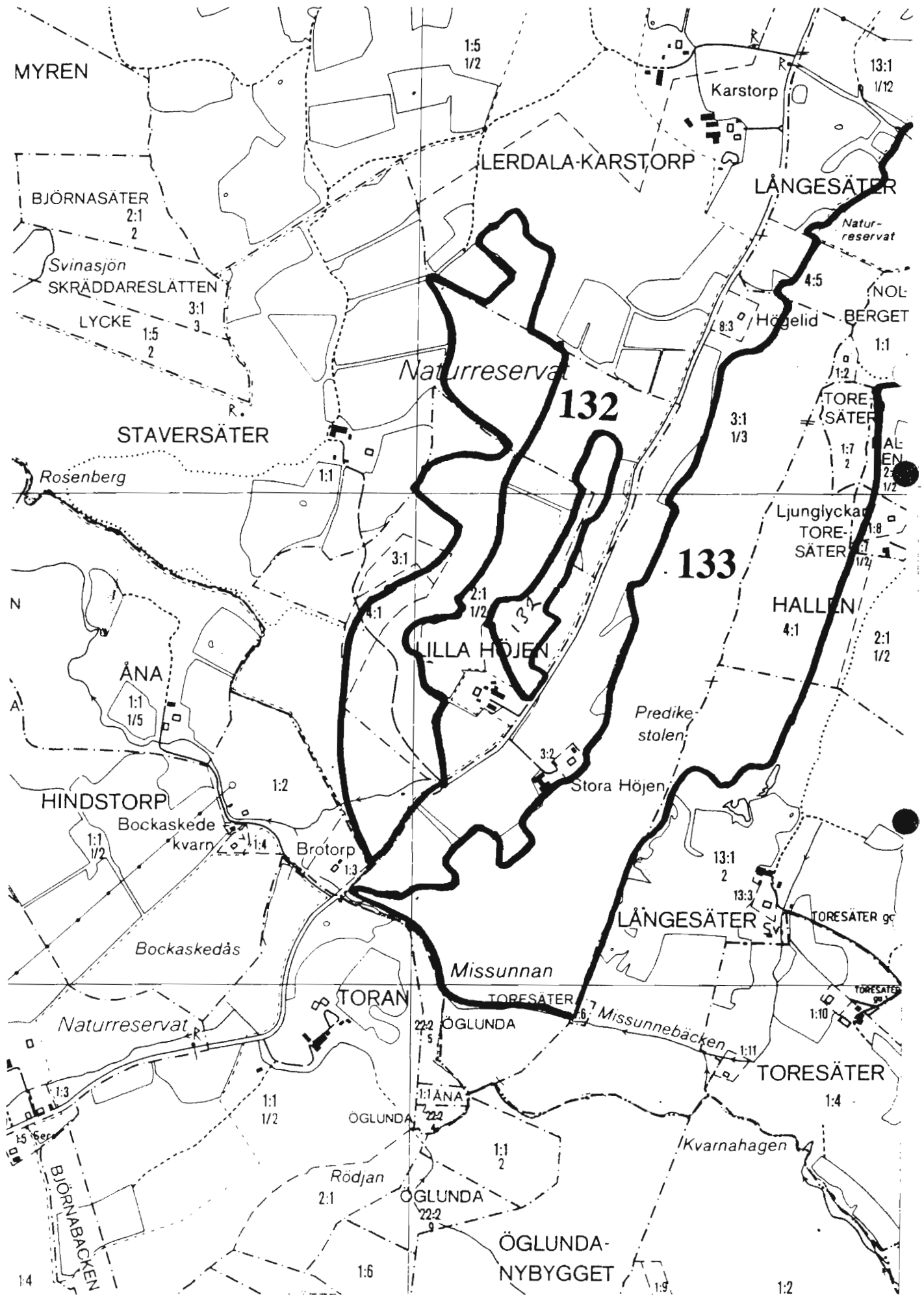
Skogstyp

Blandskog med ädellövinslag.

Skogen domineras av medelgrov björk. Det finns litet inslag av grov ek och gran, medelgrov asp samt klen rönn. Fågelbär finns, särskilt riklig är fågelbärsförekomsten i området N om gården. Enstaka grov sälg samt klen lönn och oxel förekommer, liksom enstaka grov alm, ask och vildapel. Ner mot Missunnebäcken är skogen en klibalssumpskog. Buskskiktet är på en del områden tätt av hassel, men även en, hagtorn, krusbär, nypon och skogstry förekommer. I de norra delarna finns vidsträckta hässlen. Gallringar, bl a av barr, har skett i de södra delarna.

Fältskikt

Markerna är betade och av frisk örttyp och det finns litet inslag av lundört-typ.



Nyckelbiotoper och nyckelelement

Ett antal hamlade askar och några almar finns och det förekommer stenblock.

Fauna och flora

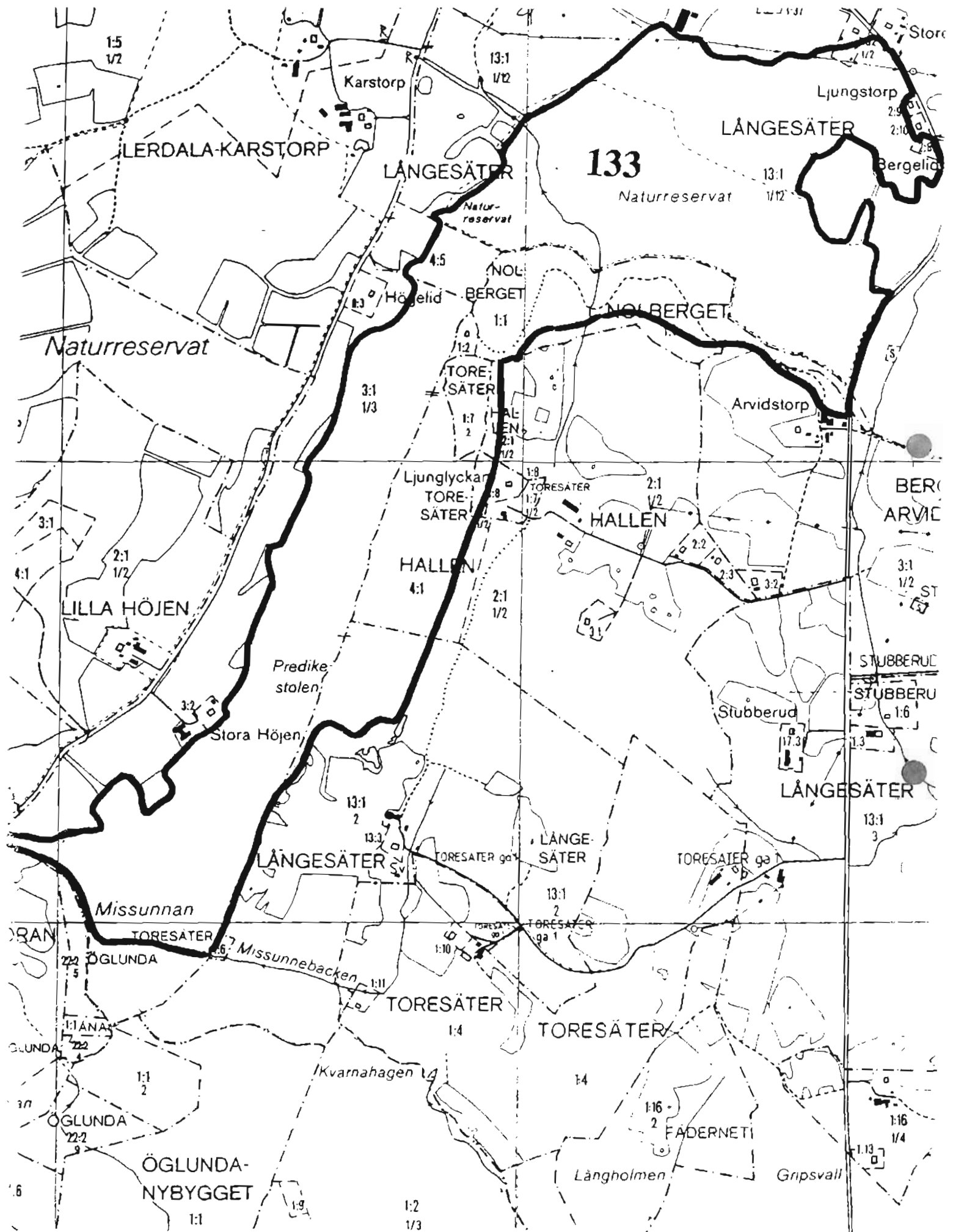
Almjav hittades rikligt på de hamlade askarna och almarna.

Bedömning

Klass I. Skogen är en mycket vacker lövängsrest med lång kontinuitet av lövträd och sannolikt mycket värdefull flora och fauna. Hela objektet omfattas av reservatsskydd men det är osäkert om naturvårderna har uppfattats på rätt sätt vid avsättandet av reservatet.



Lövklädd nordbrant vid Nolberget. En mycket gynnsam miljö för känsliga epifyter



133. Nolberget och Stora Höjen

Ek. karta: 08365 och 08366

Landskap och läge

Långsträckt lövskogsområde i Nordbillings nordvästra västra sluttning. Området sträcker sig från Skövde-Lerdala-vägen ända till kommungränsen mot Skara vid Missunnebäcken.

Skogstyp

Ädellövskog, blandskog med ädellövinslag.

I branterna är lönn, ask, alm, rönn och sälg viktiga trädslag. Inslag finns av gran, asp, lind och fågelbär. På mindre branta ytor är trädslagsblandningen större. Här förekommer de ovan nämnda trädslagen jämte björk (rikligt) och ek. Av alla trädslag finns olika grovlekar – från klenta till grova. När det gäller ask och alm finns mycket grova träd. Ädellövinslaget är mindre på Stora Höjens marker där istället asp och björk är viktiga. I de norra delarna, nedom Nolberget, finns en klubbalsumpskog.

Buskskiktet är artrikt med hassel, brakved, hagtorn, olvon, nypon och skogstry. Även tibast förekommer i branten. Det finns ingrepp i form av ett hygge i de södra delarna.

Fältskikt

Markerna är av lundört-typ med något inslag av frisk örttyp.

Nyckelbiotoper och nyckelelement

Bergbranten Nolberget är en väl utvecklad nyckelbiotop med stora arealer blockskravel. Nyckelelement förekommer rikligt i form av lågor och torrträd samt hamlade träd och ett antal bäckar. Källor mynnar i sluttningen.

Fauna och flora

Vid inventeringsbesöket hittades följande signalarter: Scharlakansröd vårskål, ramslök, gullpudra, blåsippa, vårärt, strutbräken, kransrams och lunglav. Antalet hotade arter, signalarter och andra intressanta arter av kärlväxter, lavar, mossor och svampar är mycket stort och måste redovisas i annat sammanhang.

Bedömning

Klass 1. Skogen är en av de värdefullaste lövbestånden i kommunen och länet.

134. Långesäter

Ek. karta: 08366

Landskap och läge

Lövskogsdungar vid bebyggelsen i Långesäter.

Skogstyp

Blandskog av triviallöf.

Skogen domineras av klen björk. Det finns litet inslag av medelgrov asp, klibbal och ask samt litet inslag av klen alm, rönn och sälg. Litet inslag av mycket klen sälg förekommer. Buskskiktet består av hassel.

Fältskikt

Markerna är av frisk örttyp, delvis betade.

Nyckelbiotoper och nyckelelement

Förekomst av stenblock.

Fauna och flora

Ramslök och vårärt hittades.

Bedömning

Klass 3. Det finns värdefulla inslag som alm och hassel. Rik markflora finns i vissa delar.

135. Strängelid

Ek. karta: 08366

Landskap och läge

Lövskog på svagt sluttande mark väster och norr om Strängelid.

Skogstyp

Blandskog av triviallöf.

Skog av triviallöf men den har inslag av gran. Trädskiktet bildas av medelgrov asp, björk, klibbal, ask, lönn och sälg samt litet inslag av klen rönn. Buskskiktet har litet inslag av hassel. Ingrepp har skett i form av en avverkning.

Fältskikt

Markerna är av lundört-typ med lite inslag av frisk örttyp och fuktig örttyp.

Nyckelbiotoper och nyckelelement

Lågor och torrträd förekommer och en bäck rinner fram över hygget. Stenblock förekommer.

Fauna och flora

Strutbräken hittades.

Bedömning

Klass 3. Skogen har graninslag och ingrepp i form av ett hygge, men det finns värdefulla inslag som hassel och strutbräken.

136. Kornfallet

Ek. karta: 08366

Landskap och läge

Lövskog i svag nordvästsluttning blandat med betesmarker och ett område med blockterräng (Berghagen).

Skogstyp

Blandskog av triviallöv.

Skogen domineras av medelgrov björk och litet inslag av medelgrov asp, sälg och gran. Det finns litet inslag av klen alm, lönn och oxel samt enstaka grova ek, fågelbär klena rönn, hägg. Det finns enstaka mycket grova fågelbärsträd.

Fältskikt

Markerna är av frisk örttyp med litet inslag av lundört-typ.

Nyckelbiotoper och nyckelelement

Stenblock förekommer.

Fauna och flora

Strutbräken hittades.

Bedömning

Klass 3. Det finns värdefulla inslag som grov ek och mycket grova fågelbär. Fältskiktet har inslag av lundflora.

137. NÖ om Arvidstorp

Ek. karta: 08366

Landskap och läge

En remsa med ädellövskog som ansluter till Nolberget men skiljs från detta område av Lerdala-Skövde-vägen. Gränisar i öster till ett hygge.

Skogstyp

Blandskog med ädellövinslag.



Ett välutvecklat hässle finns NÖ om stället Högelid nedanför Billingslutningen

Skogen utgörs av mycket grov björk och med litet inslag av grov ask, medelgrov asp, lönn och gran. Det finns också litet inslag av klen alm, rönn och sälg. Enstaka grov tall förekommer. Föryngrande trädslag är gran. Buskskiktet består av hassel och skogstry.

Fältskikt

Markerna är av frisk örttyp och lundört-typ.

Nyckelbiotoper och nyckelelement

Stenblock förekommer.

Fauna och flora

Blåsippa hittades och riklig förekomst med vårärt och strutbräken. Skogsduva observerades.

Bedömning

Klass 2. Liten yta med skog som har lång kontinuitet. Det finns grov björk och grov asp. Hassel i buskskiktet är värdefullt. Markerna har delvis lundflora.

138. V om Kindersnäs

Ek. karta: 08366

Landskap och läge

Lövskog i huvudsak på plan mark väster om Kindersnäs och norr om Hallankaretorp.

Skogstyp

Blandskog med ädellövinslag.

Skogen är rik på medelgrov gran men har stort inslag av klen asp och rönn. Det finns litet inslag av mycket grov ask, klen lönn samt enstaka medelgrov ek, klibbal och hägg. Buskskiktet är glest och består av hassel.

Fältskikt

Markerna består till stor del består av lundört-typ men har också inslag av frisk örttyp, fuktig örttyp och våt örttyp.

Nyckelbiotoper och nyckelelement

Lågor och torrträd förekommer liksom stenblock.

Fauna och flora

Förekomst av blåsippan och vårärt, riklig förekomst av strutbräken.

Bedömning

Klass 2. Denna lövskog ligger på de högsta delarna av Nordbillingen och har inslag av gran. De dominerade trädslagen är ändå lövträd, främst asp och rönn men det finns också grov ask.

139. Norr om Hallen

Ek. karta: 08366

Landskap och läge

Lövskog med vissa öppningar på plan mark norr om Hallen. I omgivningarna finns åkrar och barrskog.

Skogstyp

Blandskog av triviallöf.

Skogen bildas av medelgrov asp och björk och har litet inslag av medelgrov gran och klen klibbal. Det finns enstaka medelgrov sälg. Buskskiktet bildas av glest med hassel.

Fältskikt

Markerna är delvis betade och av frisk örttyp.

Nyckelbiotoper och nyckelelement

Stenblock förekommer.

Bedömning

Klass 3. Inslaget av hassel är värdefullt.

140. SÖ om Hallen

Ek. karta: 08366

Landskap och läge

Lövskog på plan mark mellan åkrar på Billingens diabasplatå strax SÖ om Hallen.

Skogstyp

Björkskog.

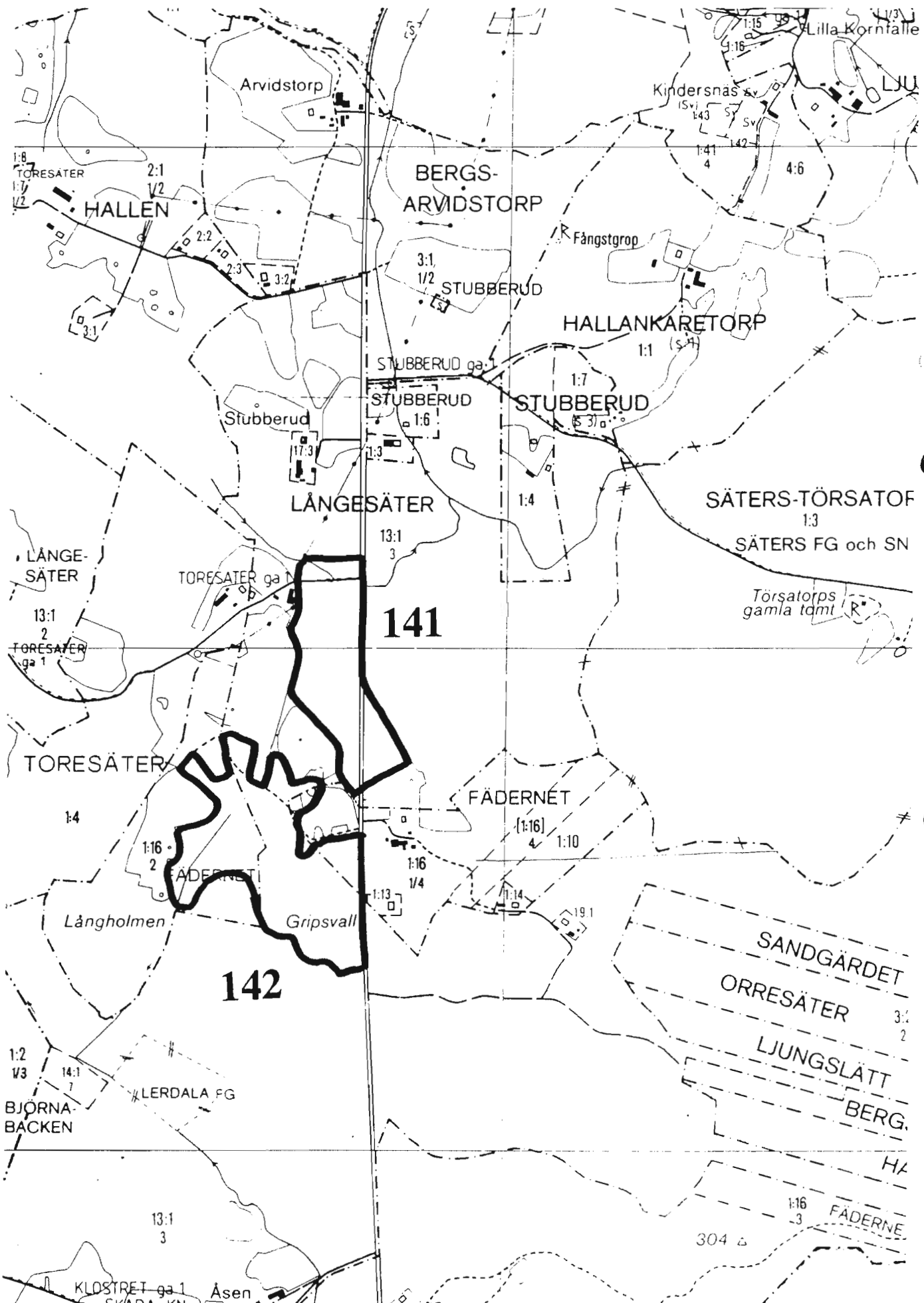
Skogen domineras av medelgrov björk och har litet inslag av medelgrov ek och gran. Det finns enstaka klen sälg. Buskskiktet utgörs av hassel och vide.

Fältskikt

Markerna är av frisk örttyp och betas.

Bedömning

Klass 4.



141

142

Arvidstorp

BERGS-ARVIDSTORP

STUBBERUD

HALLANKARETORP

STUBBERUD

STUBBERUD

LANGESÄTER

SÄTERS-TÖRSATORP

SÄTERS FG och SN

LANGESÄTER

TÖRESÄTER

FÄDERNET

SANDGÅRDET

ORRESÄTER

LJUNGSLÄTT

BERG.

FÄDERNE

BJÖRNA-BACKEN

LERDALA FG

KLOSTRET ga 1

Åsen

1:16

304

1:4

1:16

1:16

(1:16)

1:10

1:13

19:1

13:1

13:1

1:4

1:1

1:7

3:1

1/2

Törsatorps gamla tomt

Kindersnäs Sv

4:6

1:8

1:7

1/2

2:1

1/2

2:2

2:3

3:2

13:1

2

TÖRESÄTER ga 1

TÖRESÄTER ga 1

STUBBERUD ga 1

STUBBERUD

1:6

17:3

1:3

1:3

1:7

1:3

1:4

1:4

1:4

1:4

1:4

1:4

1:4

1:4

1:4

1:4

1:4

1:4

1:4

1:4

1:4

1:4

1:4

1:4

1:4

1:4

1:4

1:4

1:4

1:4

1:4

1:4

1:4

1:4

1:4

1:4

1:4

1:4

1:4

1:4

1:4

1:4

1:4

1:4

1:4

1:4

1:4

141. Fädernet – norra delen

Ek. karta: 08366

Landskap och läge

Lövskog utmed vägen mellan Lerdala och Skövde uppe på Billingens diabasplatå.

Skogstyp

Björkskog.

Skogen domineras av klen björkskog och har inslag av medelgrov gran. Det finns enstaka klen rönn och sälg. Buskskiktet är glest med en.

Fältskikt

Markerna är av fuktig och våt örttyp.

Nyckelbiotoper och nyckelelement

Lågor och torrträäd förekommer, liksom stenblock.

Bedömning

Klass 4.

142. Fädernet – västra delen

Ek. karta. 08366

Landskap och läge

Lövskog utmed vägen mellan Lerdala och Skövde på Billingens diabasplatå väster om stället Fädernet.

Skogstyp

Blandskog av triviallöf.

Skogen domineras av medelgrov björk och har inslag av medelgrov gran samt litet inslag av grov asp. Det finns enstaka mycket klen hägg och sälg. Buskskiktet bildas av hassel, en och krusbär.

Fältskikt

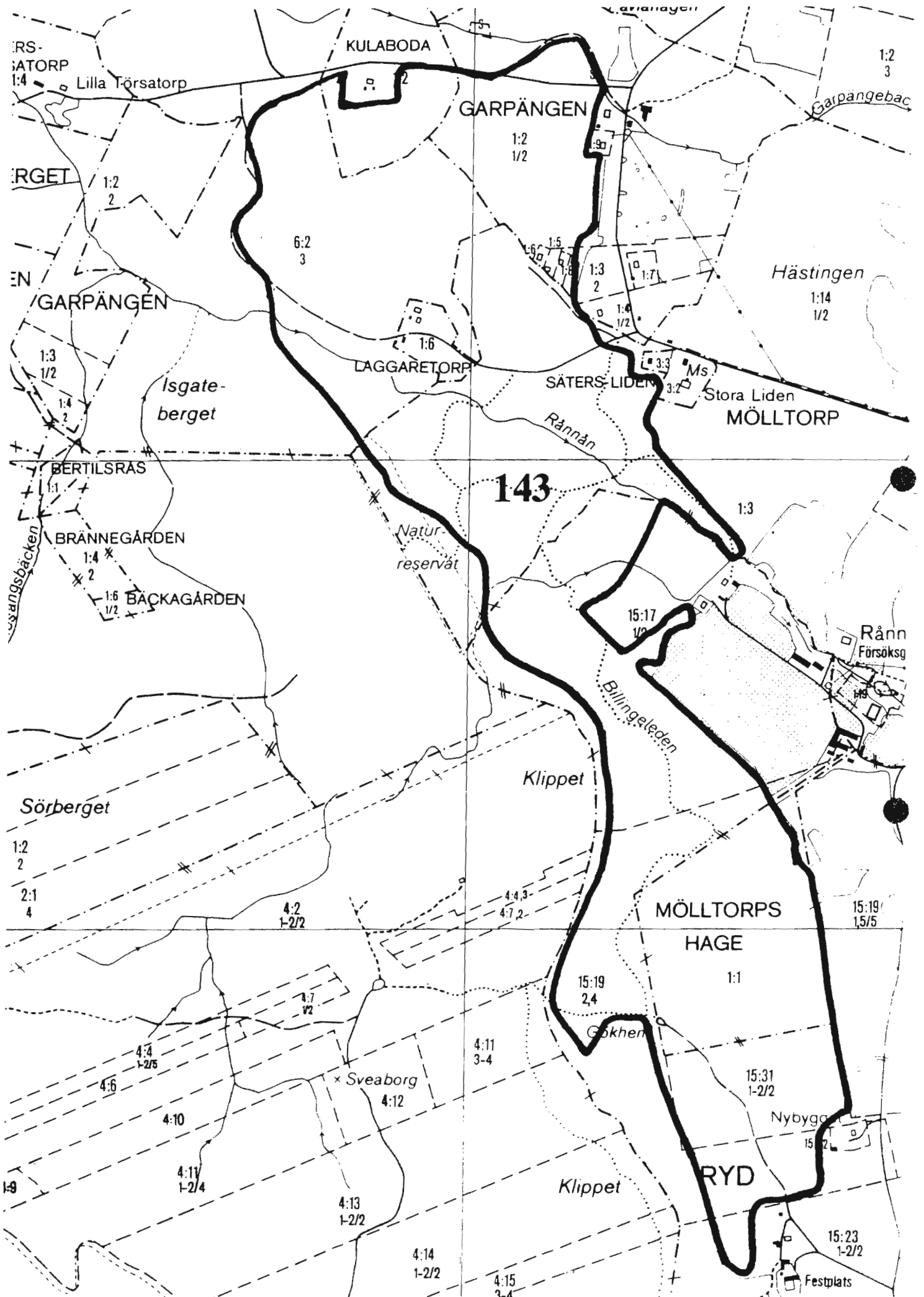
Markerna är av frisk örttyp, våt örttyp och något inslag av lundört-typ.

Nyckelbiotoper och nyckelelement

Stenblock förekommer.

Fauna och flora

Blåsippa och vårärt hittades.



Bedömning

Klass 3. Det finns grov asp. Inslaget av hassel är värdefullt.

143. Liden-Mölltorps hage-Garpängen

Ek. karta: 08366

Landskap och läge

Ett mycket stort lövskogsområde mellan Garpängen och Smedsgården nära Åsenområdet. Området ligger i huvudsak i kraftig östsluttning men på Lidens marker sluttar terrängen åt norr och nordost. Utsikten över Skaraborg mot Östergötland är storartad på vissa platser.

Skogstyp

Blandskog med ädellövinslag och blandlövhage.

Skogen är blandad och delar av området är hagmark. Inslaget av grov alm är stort och det finns ett litet inslag av medelgrov björk. Vidare finns det litet inslag av grov ek och ask samt medelgrov asp, klibbal, fågelbär, gran och klen lönn och rönn. Enstaka mycket klen hägg förekommer. Några mycket grova almar och enstaka mycket grov ek och rönn. Förnygrande trädslag är lönn. Buskskiktet har inslag av hassel samt litet inslag av en, brakved, hagtorn, krusbär, druvfläder och skogstry.

Fältskikt

Markerna är av lundört-typ och har inslag av frisk örttyp som är betade. Det finns inslag av fuktig örttyp. Betesdrift förekommer och dessa betesmarker är troligen en av de högst belägna betesmarkerna i denna kommun.

Nyckelbiotoper och nyckelelement

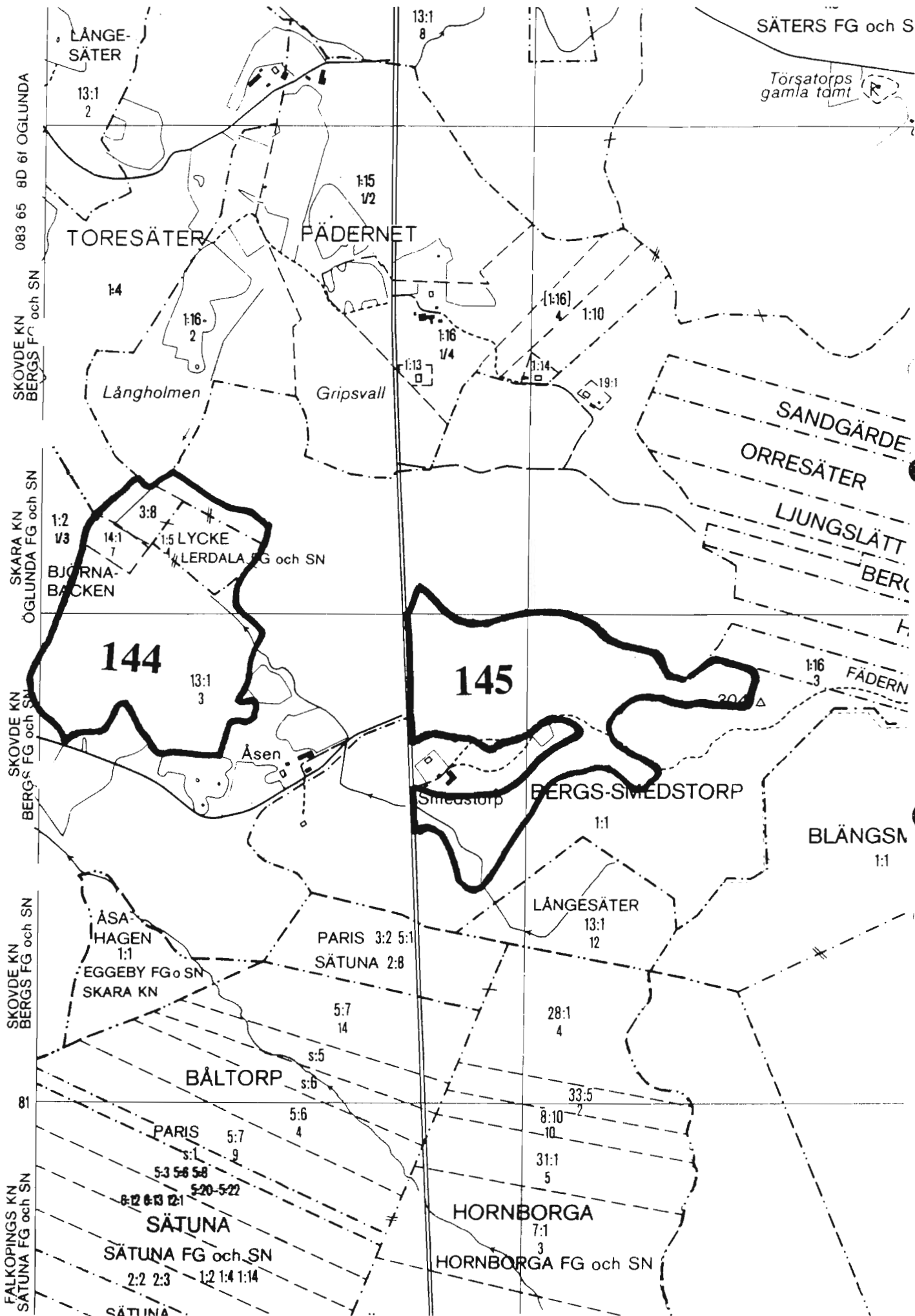
Lågor, torrträäd, källa, bäckar och stenblock förekommer.

Fauna och flora

Följande signalarter hittades vid inventeringsbesöket: svavelticka, ramslök (mycket riklig), gullpudra, bäckbräsma, blåsippan, vårärt, strutbräken, kransrams och lundstjärnblomma.

Bedömning

Klass 1. Ett förhållandevis stort, sammanhängande lövskogsområde i den översta delen av den östra sluttningen på Nordbillingen. Skogen har lång kontinuitet och består till största delen av ädellövträd. Inslaget av grov alm är stort. Mycket grova träd finns bl a av ek, alm, rönn och fågelbär. Hasselbuskagen är värdefulla. Mindre delar i sluttningens övre delar är avsatta som reservat (Lidens urskog). Delar av reservatet är emellertid barrdominerade – mycket grova granar finns här.



144. Åsen

Ek. karta: 08366

Landskap och läge

Lövskog på plan mark NV om Åsen på Nordbillings översta platå, gränsande mot barrskog.

Skogstyp

Björkskog.

Skogen domineras av medelgrov björk och har litet inslag av medelgrov gran samt enstaka klen sälg. Föryngrande trädslag är björk.

Fältskikt

Markerna är av frisk örttyp med lite inslag av fuktig örttyp.

Nyckelbiotoper och nyckelelement

Torrträd och stenblock förekommer.

Bedömning

Klass 4.

145. Smedstorp

Ek. karta: 08366

Landskap och läge

Lövskog i flackt barrskogslandskap på Nordbillings diabasplatå vid Smedstorp.

Skogstyp

Blandskog av triviallöv.

Skogen domineras av medelgrov björk och inslag av medelgrov gran. Det finns litet inslag av medelgrov asp, klibbal och klen rönn samt enstaka grov fågelbär och klen hägg. Föryngrande trädslag är björk. Buskskiktet består av lite hassel. Ingrepp har gjorts genom en markväg.

Fältskikt

Markerna är av frisk örttyp och har litet inslag av fuktig örttyp och våt örttyp.

Bedömning

Klass 4.



Nygallrat lövbestånd i Mölltorps hage

146. Säter

Ek. karta: 08367

Landskap och läge

Tät lövskog i sluttningen nedom Sätters kyrka.

Skogstyp

Annan ädellövskog.

Skogen domineras av klen till medelgrov alm och ask. Det finns litet inslag av grov fågelbär, medelgrov gran och klen lönn, ronn. Enstaka medelgrov klibbal och klen hästkastanj förekommer. Buskskiktet består av getapel och nypon.

Fältskikt

Markerna är av lundört-typ och betas delvis.

Nyckelbiotoper och nyckelelement

En bäck och stenblock förekommer.



Ovanför Rånna finns i de gamla hagmarkerna några gamla ekar

Fauna och flora

Följande signalarter hittades vid inventeringstillfället: myska, strutbräken, gulsippa, lundstjärnblomma, lönnlav och gröngöling.

Bedömning

Klass 2. Skogen består nästan uteslutande av ädellövträd och den har kontinuitet. Det finns inslag av grov alm och grov ask.

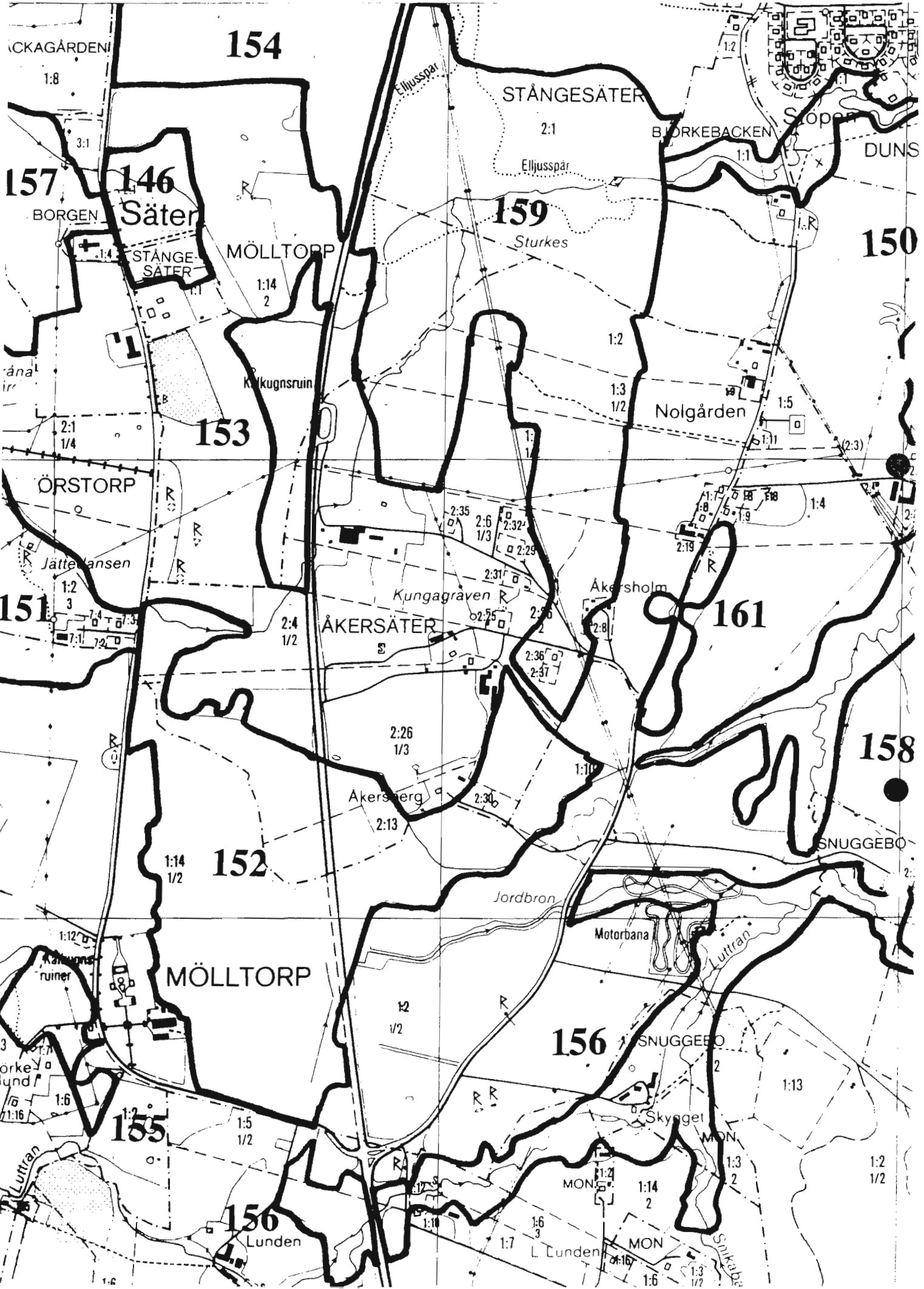
Inslaget av grovt fågelbär är värdefullt. Markerna är av lundört-typ och ett flertal signalarter hittades vid inventeringsbesöket.

147. SÖ om Smedsgården

Ek. karta: 08367

Landskap och läge

Lövskog i kraftigt kuperad och sluttande mark nedan vägen mellan Rånna och Ryd.



Skogstyp

Blandskog med ädellövinslag.

Skogen domineras av medelgrov ek, med stort inslag av asp (i norr), björk, klibbal, ask, lind, fågelbär, sälg och gran samt klen lönn, rönn, hägg. Norr om en betesmark som tränger in i området från Rånnavägen finns ett område där medelgrov björk dominerar med enstaka ek. Buskskiktet bildas av rikligt med hassel med litet inslag av krusbär, olvon och skogstry. De västra delarna – som är kraftigt kuperade – betas och är delvis öppen mark.

Fältskikt

Markerna är av frisk örttyp samt delvis av lundört-typ.

Nyckelbiotoper och nyckelelement

En mycket markerad bäckravin finns utmed bäcken i objektets södra del. Lågor och torrträäd förekommer, liksom stenblock. En källa finns i områdets centrala delar.

Fauna och flora

Strutbräken, hässlebrodd, trolldruva, myska, långsvingel, skogsvicker, lundelm, storrams och kransrams hittades. Vid källan noterades skärmstarr och bäckbräsma.

Bedömning

Klass 2. Skogen är mycket blandad, men har en kontinuitet. Riktigt gamla träd saknas. Det finns mycket grov asp och björk. Inslaget av hassel är värdefullt. Skogen innehåller död ved som lågor och torrträäd. Bäckravinen i söder är ett viktigt inslag.

148. Skåningstorp

Ek. karta: 08367

Landskap och läge

Lövskog på svagt sluttande mark i en svacka i Billingslutningen SV om Skåningstorp.

Skogstyp

Blandskog av triviallov.

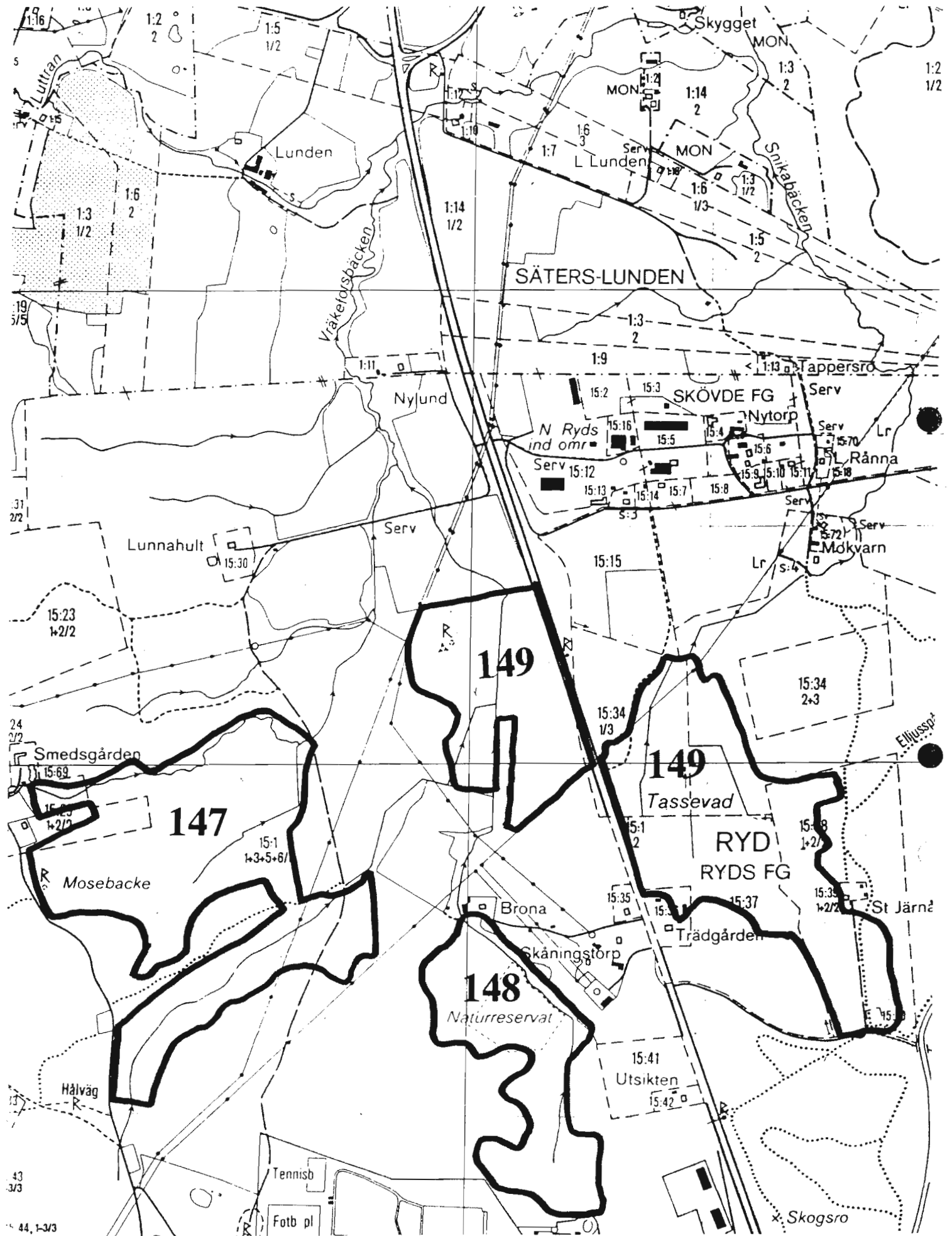
Skogen domineras av grov björk och har litet inslag av grov klibbal och mycket klen rönn. Det finns enstaka medelgrov asp. Föryngrande trädslag är björk och klibbal. Buskskiktet består av krusbär och skogstry.

Fältskikt

Markerna är av fuktig örttyp och är delvis betade.

Bedömning

Klass 3. Vackra källmiljöer och källkärr är främsta värdet. Delar av området (Skåningstorpskärr) är reservat.



149. Brona

Ek. karta: 08367

Landskap och läge

Glesa lövskogar på relativt flack mark på ömse sidor om riksväg 48 NÖ om Skåningstorp.

Skogstyp

Björkskog.

Skogen domineras av grov björk och har litet inslag av grov asp, medelgrov ek och gran samt mycket klen rönn. Buskskiktet är glest och bildas av en och vide. Ett litet ingrepp har skett i form av en gallring.

Fältskikt

Markerna är av frisk örttyp.

Nyckelbiotoper och nyckelelement

Stenblock förekommer.

Bedömning

Klass 4.

150. Skogar utmed Luttran och andra vattendrag vid Stöpen.

Ek. karta: 08367

Landskap och läge

Stora arealer skog utefter rinnande vatten av olika storlekar utgör den viktigaste skogstypen. Beståndet sträcker sig från Nykvarn i söder till vägen mellan Stöpen och Ulvåker i norr.

Skogstyp

Klibbalsskog (a) och björkhage (b).

Delobjekt a är en skog som domineras av grov klibbal samt har inslag av medelgrov asp. Det finns litet inslag av medelgrov asp, hägg och gran samt klen rönn. Enstaka grov ek förekommer. Buskskiktet har litet inslag av en, vide, krusbär och nypon.

I bäckens förgrening finns ett platåliknande litet område med en välstädad och betad björkhage (delobjekt b). Gles grov björk är det enda dominerande trädslaget. Buskskiktet är glest med en.

Fältskikt

Delobjekt a har marker av frisk och fuktig örttyp med lite inslag av våt örttyp, delobjekt b har betade marker av frisk örttyp med inslag av fuktig örttyp (fuktäng).

Nyckelbiotoper och nyckelelement

Lågor och torrträd förekommer. Luttran, som förgrenar sig i området, utgör ett mycket viktigt inslag.



Ung ädellövskog nedom Sätters kyrka

Fauna och flora

På strandbrinken, strax öster om Nykvarn, finns ett prydligt strutbräkenbestånd.

Bedömning

Klass 2. Skogen har sannolikt viss kontinuitet som klubbalskog. Klubbalen är grov. Inslag av andra trädslag, med hög ålder är t ex grov ek.

151. SÖ om Björstorp

Ek. karta:

Landskap och läge

Lövskog på svagt sluttande mark SÖ om Björstorp i anslutning till fornlämningen Jättedansen.

Skogstyp

Blandskog med ädellövinslag.



Ekdominerat parti i objekt 159 i anslutning till Stöpens motionsringa

Skogen består av grov klibbal och har litet inslag av grov ek, björk, ask och klen alm, rönn. Det finns enstaka klen hägg och mycket klen sälg samt enstaka vildapel. Buskskiktet bildas av hassel, bagtorn, krusbär och nypon.

Fältskikt

Markerna är av frisk örttyp samt av lundört-typ och är delvis betade.

Nyckelbiotoper och nyckelelement

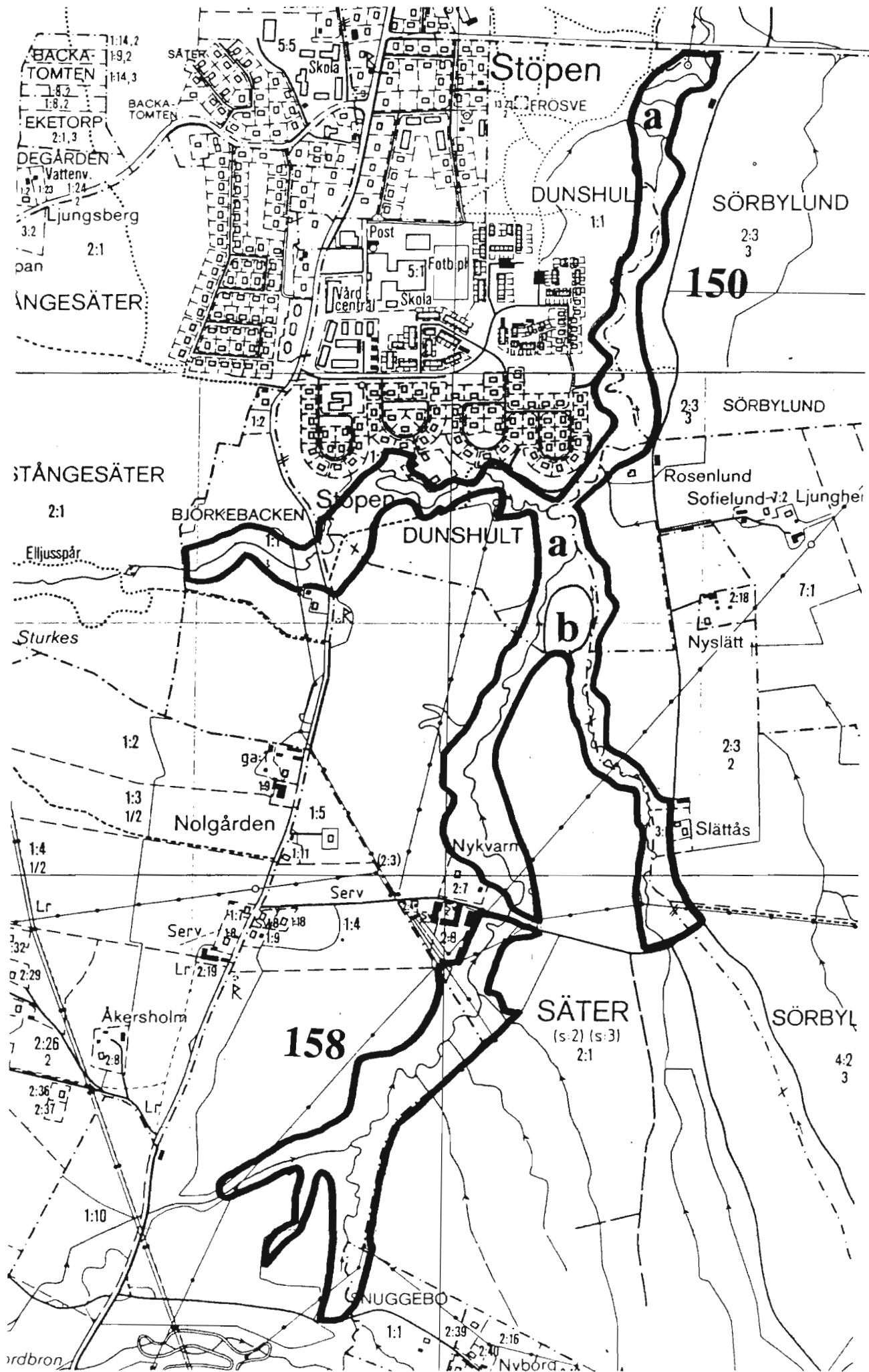
Förekomst av bäck och stenblock.

Fauna och flora

Gullpudra, blåsippan och strutbråken hittades.

Bedömning

Klass 2. En klibalsskog med grova träd. Det finns inslag av ädellövträden ek (grov), ask och alm. Inslaget av hassel är värdefullt. Markerna har inslag av lundflora.



152. Mölltorp

Ek. karta: 08367

Landskap och läge

I huvudsak hjortbetade marker mellan riksväg 48 och Mölltorp i svag östsluttning. Området innefattar även ej hjortbetade marker nedom riksväg 48 fram mot Åkersäter.

Skogstyp

Annan ädellövskog.

Skogen domineras av medelgrov klibbal, ek, ask, alm och björk. Inslag finns av klen rönn. Enstaka klen hägg och vildapel förekommer. Ädellövet dominerar mera i de övre delarna medan triviallövet utgör ett större inslag nedom vägen. Buskskiktet utgörs av hassel, hagtorn och nypon. Området över riksväg 48 är inhägnat av hjortstängsel och betas ganska hårt av hjortar. Under årens lopp har den blivit glesare och nästan hagmarksartad.

Fältskikt

Markerna är av frisk örttyp och har litet inslag av lundört-typ.

Nyckelbiotoper och nyckelelement

En bäck rinner genom skogen.

Fauna och flora

Ramslök, strutbräken och kransrams hittades.

Bedömning

Klass 2. Skogen har värdefulla inslag som ek, ask och alm. Objektet täcker dessutom en stor yta. Markerna är delvis av lundflora-typ.

153. SÖ om Stångesäter

Ek. karta: 08367

Landskap och läge

Lövskog i svag östsluttning strax ovanför riksväg 48, SÖ om Stångesäter.

Skogstyp

Ädellövskog.

Skogen domineras av medelgrov till grov ask med inslag av medelgrov alm. Det finns litet inslag av grov ek, asp, björk, klibbal samt klen lönn, rönn. Enstaka medelgrov fågelbär förekommer. Buskskiktet består av hassel, getapel och hagtorn. Ingrepp har gjorts i form av en gallring.

Fältskikt

Markerna är av lundört-typ och har inslag av frisk örttyp som delvis är betade.

Nyckelbiotoper och nyckelelement

En bäck finns.

Fauna och flora

Myska och blåsippan hittades.

Bedömning

Klass 2. Skogen har stort inslag av ädellövträd, t ex grov ask. Vidare finns alm, ek och lönn. Inslaget av fågelbär och hassel är också värdefullt. Markerna är av lundflora-typ och är delvis betade.

154. NÖ om Sätters kyrka

Ek. karta: 08367 och 08377

Landskap och läge

Lövskog mellan riksväg 48 och den gamla Skövde-Mariestad-vägen. Området ligger i östsluttning och begränsas i norr av vägen mellan Säter och Stöpen.

Skogstyp

Annan ädellövskog.

Skogen bildas av medelgrov alm och har inslag av medelgrov ask. Det finns litet inslag av grov ek, medelgrov asp och björk samt klen lönn. Enstaka medelgrov gran och mycket klen hägg förekommer. Buskskiktet utgörs av hassel, nypon och berberis.

Fältskikt

Markerna är av lundört-typ och har litet inslag av frisk örttyp.

Nyckelbiotoper och nyckelelement

Lågor och torrträd förekommer, liksom stenblock.

Fauna och flora

Strutbräken hittades.

Bedömning

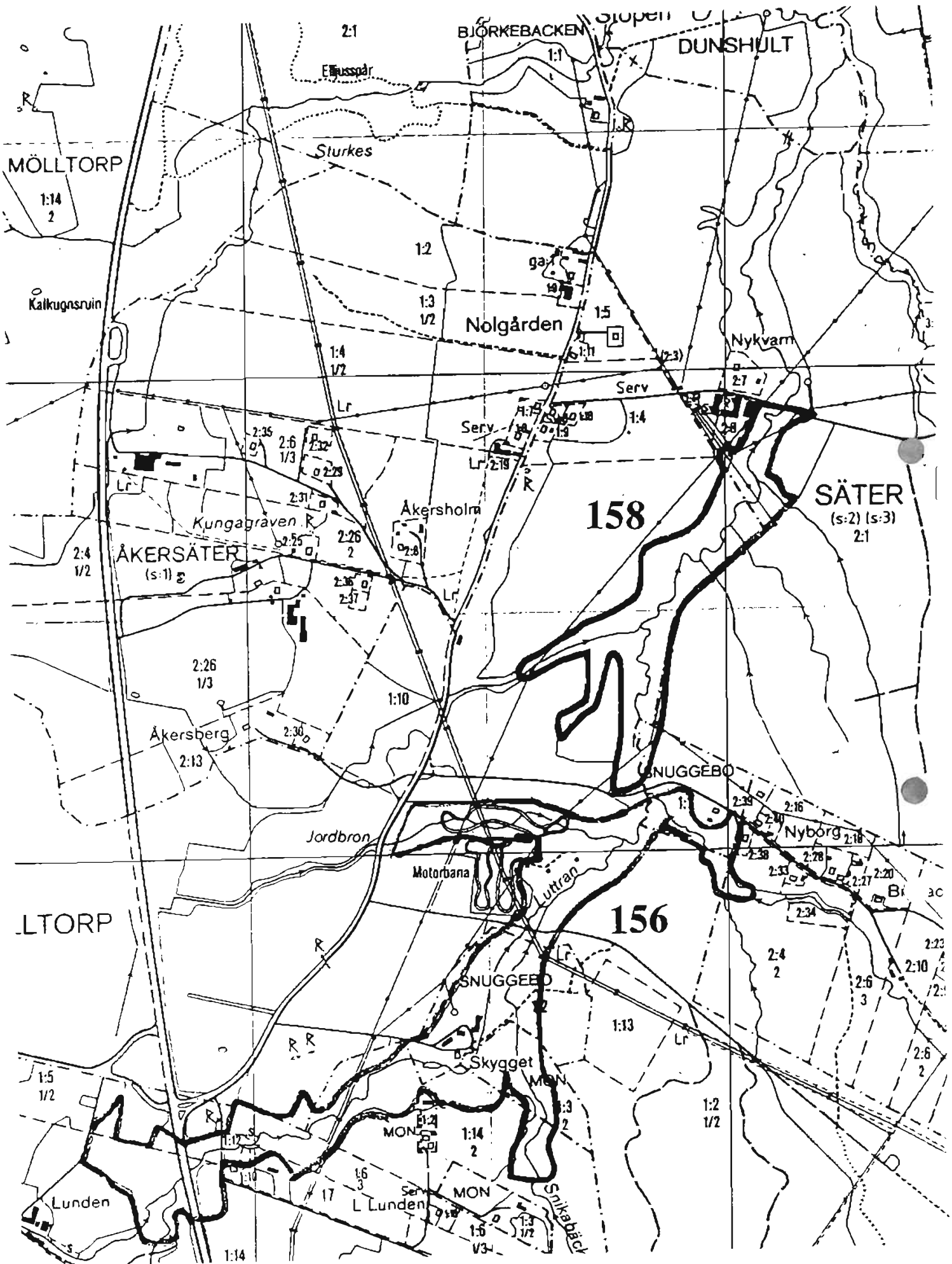
Klass 2. Skogen har stort inslag av ädellövträd, främst alm och ask. Den har sannolikt lång kontinuitet, det finns grov ek som tyder på detta. Lundflora.

155. Björkelund, Mölltorp

Ek. karta: 08367

Landskap och läge

Litet lövområde bland rödfyrhögar och bebyggelse V om Mölltorp.



Skogstyp

Annan ädellövskog

Skogen domineras av medelgrov alm samt litet inslag av grov ek, medelgrov asp, björk och klen ask, lönn, rönn och hägg. Det finns enstaka mycket grov lönn, grov lind och klen fågelbär. Buskskiktet är glest med hassel.

Fältskikt

Markerna är av frisk örttyp och lundört-typ.

Fauna och flora

Strutbräken hittades.

Bedömning

Klass 3. Det finns grov ek och inslag av andra ädellövträd som alm, lönn och fågelbär.

156. Snuggebo utmed Luttran

Ek. karta: 08367

Landskap och läge

Skog i Luttrans bäckravin från riksväg 48 till Snuggebo.

Skogstyp

Blandskog med triviallov.

Skogen består av grov klibbal med inslag av grov björk, medelgrov ask och hägg. Det finns litet inslag av grov asp, medelgrov fågelbär och klen rönn. Enstaka medelgrov ek samt klen alm och lönn förekommer. Buskskiktet består av glest med hassel.

Fältskikt

Markerna är av frisk örttyp, fuktig örttyp och har litet inslag av lundört-typ.

Nyckelbiotoper och nyckelelement

Lågor och torrträd förekommer, liksom en bäck som bildat en välutvecklad bäckravin.

Fauna och flora

Ramslök, strutbräken och kransrams hittades.

Bedömning

Klass 2. Det finns grov klibbal och björk. Skogen innehåller död ved som lågor och torrträd. Bäckravinen utgör i sig ett naturvärde. Lundflorainslag bidrar också till naturvärdet.

157. V om Sätters kyrka

Ek. karta: 08367

Landskap och läge

Lövskog ovanför Sätters kyrka på svagt sluttande mark.

Skogstyp

Annan ädellövskog.

Skogen domineras av grov ask med litet inslag av grov alm samt inslag av medelgrov ek och björk. Buskskiktet utgörs av hassel.

Fältskikt

Markerna är av fuktig örttyp och är delvis betade.

Bedömning

Klass 2. Ädellövskog med skoglig kontinuitet, det finns grov ask och alm.

158. Luttran mellan Snuggebo och Nykvarn

Ek. karta: 08367

Landskap och läge

Lövskog i Luttrans bäckravin mellan Snuggebo och Nykvarn.

Skogstyp

Blandskog av triviallöf.

Den medelgrova skogen består av asp, klibbal, lönn, hägg och gran. Ingrepp har gjorts i form av plockhuggningar.

Fältskikt

Markerna är av fuktig örttyp med litet inslag av lundört-typ.

Nyckelbiotoper och nyckelelement

Luttran sätter prägel på objektet.

Fauna och flora

Ramslök och strutbräken hittades

Bedömning

Klass 3. Markerna domineras av triviallöf men innehåller ändå bitvis lundflora.

159. Lövskogar mellan Stöpen och riksväg 48

Ek. karta: 08367

Landskap och läge

Lövskog nedanför Nordbillings östra sluttning.

Skogstyp

Blandskog med ädellövinslag.

Skogen domineras av grov björk och medelgrov ek har inslag av medelgrov ask, klen sälg. Det finns litet inslag av grov ek, medelgrov klibbal, rönn, gran och klen lönn och hägg. Buskskiktet består av hassel. Ingrepp har gjorts i form av grusade motionslingor och gallring. Skogen kan sägas vara en övergångsskog mellan ädellövskogarna i Nordbillings sluttningar och de mer triviala lövskogarna i det öppna jordbrukslandskapet öster om platåberget.

Fältskikt

Markerna är av frisk örttyp och har litet inslag av lundört-typ.

Nyckelbiotoper och nyckelelement

Torrträd förekommer, liksom en bäck och stenblock.

Fauna och flora

Det finns ett stort strutbräkenbestånd.

Bedömning

Klass 2. Skogen är bitvis trivial men det finns grov björk och ek. Markerna är delvis av lundört-typ.

160. Åkleby

Ek. karta: 08367

Landskap och läge

Lövskog utmed Ösan vid Åkleby.

Skogstyp

Blandskog av triviallöf.

Skogen består av medelgrov björk och klibbal och med litet inslag av medelgrov asp, gran. Buskskiktet utgörs av en.

Fältskikt

Markerna är av frisk örttyp.

Bedömning

Klass 4.

161. Åkersholm

Ek. karta: 08367

Landskap och läge

Lövdungar utmed vägen från Stöpen till riksväg 48.

Skogstyp

Blandskog av triviallöf.

Skogen domineras av medelgrov björk. Föryngrande trädslag är ek, björk, lönn, rönn och sälg. Gallring har skett för en tid sedan.

Fältskikt

Markerna är av frisk örttyp.

Bedömning

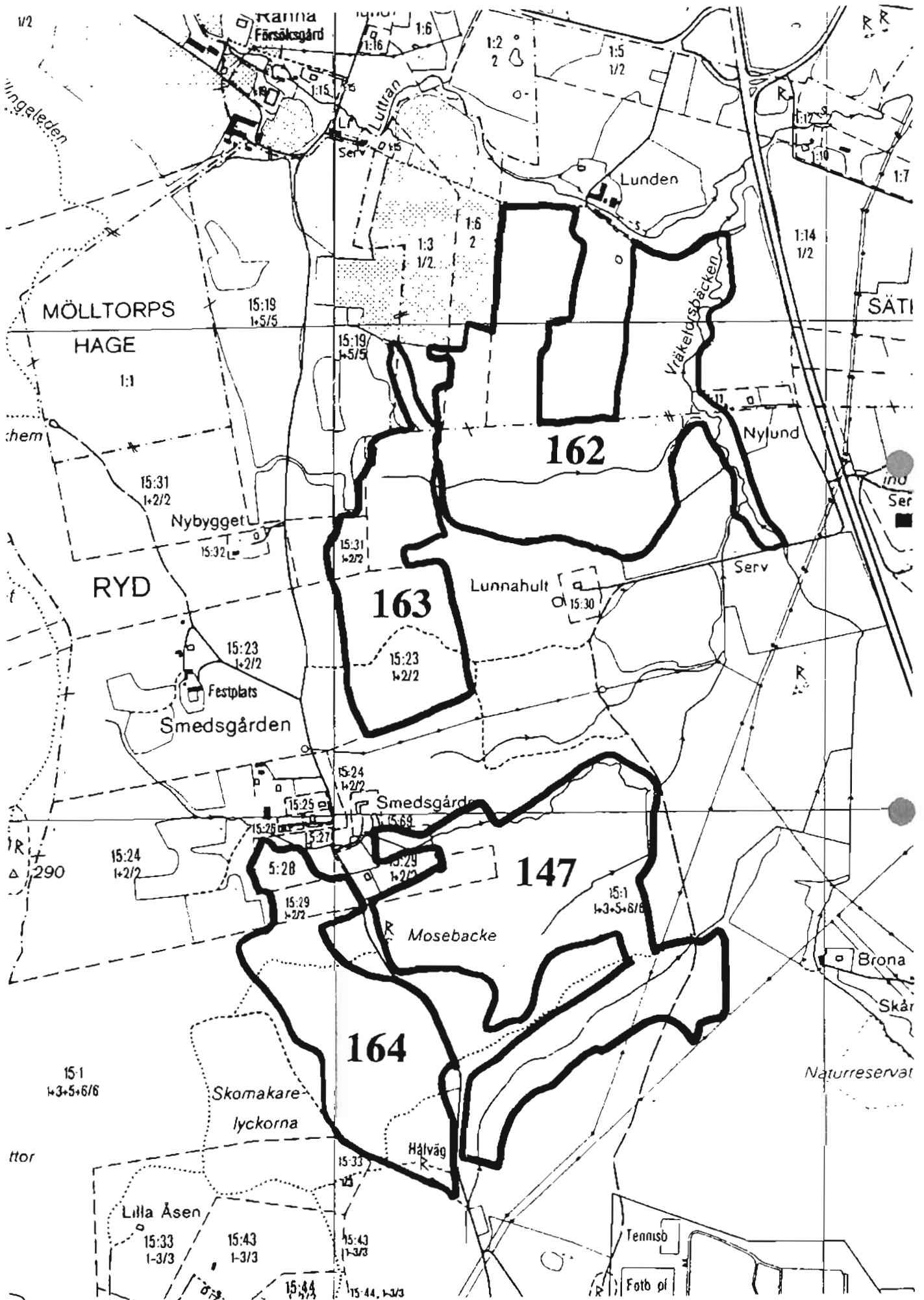
Klass 4.

162. Mellan Lunden och Lunnahult

Ek. karta: 08367

Landskap och läge

Lövskog i svag östsluttning mellan Lunden och Lunnahult. Skogen är delvis uppkommen på gammal åkermark. Den är genomgående gänska ung.



Skogstyp

Blandlövskog med ädellövinslag.

Ung till, på något ställe, medelgrov ask och klibbal dominerar. Stort inslag finns av björk och visst inslag av sälg. Enstaka hägg, ek, alm och lönn förekommer. Unga granplantor finns på ett par av de gamla åkrarna. Mycket glest buskskikt, enstaka hassel.

Fältskikt

Lundört-typ dominerar. Mindre ytor med fuktig och frisk örttyp finns.

Nyckelbiotoper och nyckelelement

Ett par bäckar rinner igenom skogen. Rester efter en gallring ligger kvar som klenved.

Fauna och flora

Skärmstarr, skogsstarr, hässleklocka, strutbräken och ramslök finns vid bäckarna. Kransrams och stinksyska finns i skogen.

Bedömning

Klass 3. Storlek och tämligen rik markflora medför högre naturvärde.

163. V om Lunnahult

Ek. karta: 08367

Landskap och läge

Skog i markerad östbrant, nedom vägen mellan Rånna och Skövde. En remsa med åkermark finns närmast vägen.

Skogstyp

Annan ädellövskog.

Domineras av högvuxen, medelgrov alm med inslag av medelgrov ask och björk samt med mindre inslag av ek, gran, fågelbär och klen lönn. Kraftig föryngring finns av ask. I en fuktig svacka står ett par grova klibbalar. Triviallövet – fr a björk – ökar mot öster. Skogen blir yngre mot Ö för att till slut bli sly som ej tagits med.

Fältskikt

Lundört-typ och mindre ytor med frisk och fuktig örttyp.

Nyckelbiotoper och nyckelelement

En del lågor finns i de norra delarna. En liten bäck finns i norr liksom källpåverkad mark med framflöde av kalkhaltigt vatten.

Fauna och flora

Mängder av ramslök, dessutom förekomst av skogsstarr, storrams, skärmstarr, stinksyska. Cratoneuron commutatum finns på små ytor där källflödena bryter fram i norr.

Bedömning

Klass 2. Bitvis gammalt och tämligen grovt trädskikt med välutvecklad lundflora.

164. Åsenområdet – norra delen

Ek. karta: 08367

Landskap och läge

Övre delen av Billingsslutningen mellan Skövde-Rännavägen och berget. I väster, högre upp i slutningen, gränsar området till barrskog. Ett torp samt några nyuppförda byggnader med igenväxande inägor runt omkring finns i norr och här är beståndet mycket glesare. Området gränsar i norr till objekt 143.

Skogstyp

Annan ädellövskog

Medelgrov ek dominerar skogen med inslag av ask, alm och lind. Enstaka fågelbär, björk, gran och lönn finns också. Några grova aspar finns i beståndets övre delar. Körsbär och lind ökar som inslag vid torpet.

Buskskiktet domineras av tätt med hassel. Skogstry noterades också. Utmed stigar har busk- och slyröjning skett. Plockrösen finns i vissa delar.

Fältskikt

Lundört-typ och frisk örttyp.

Nyckelbiotoper och nyckelelement

Hålaspar i de övre delarna av området. En del klen ved – lågor och torrträd.

Flora och fauna

Skogsstarr, lundelm, långsvingel, myska, blåsippan, stinksyska, skogsvicker, vårärt, trolldruva, hässlebrodd, tandrot, nästrot, underviol, kransrams och ett litet bestånd ramslök noterades bland lundväxterna.

Skogsbingel bildar fältskikt över stora arealer.

Bedömning

Klass 1. Ett mycket stort ädellövområde. Tillsammans med Åsen-området och Mölltorps hage bildar objektet ett sammanhängande lövskogsområde av mycket stort värde. Rik lundflora. Inga hotklassade arter knutna till trädskiktet eller trädgamlingar som kontinuitetsbärare noterades i skogen. Troligen trädäckt även förr eftersom mycket gamla stubbar av ek finns.