

258. Granberget

Ek. karta: 08347

Landskap och läge

Lövskog utmed Källedalsbäcken vid Nyhem och Granberget nära Östra Leden.

Skogstyp

Blandskog av triviallöv.

Skogen består av grov knäckeplil, medelgrov asp, björk, hägg och gran. Det finns litet inslag av medelgrov klibbal och klen ask. Enstaka medelgrov tall och mycket klen gråal förekommer. Enstaka mycket grov asp, björk, gran och lite flera mycket grova knäckeplilar finns. Buskskiktet bildas av krusbär och druvfläder.

Fältskikt

Markerna är av fuktig örttyp med inslag av frisk örttyp.

Nyckelbiotoper och nyckelelement

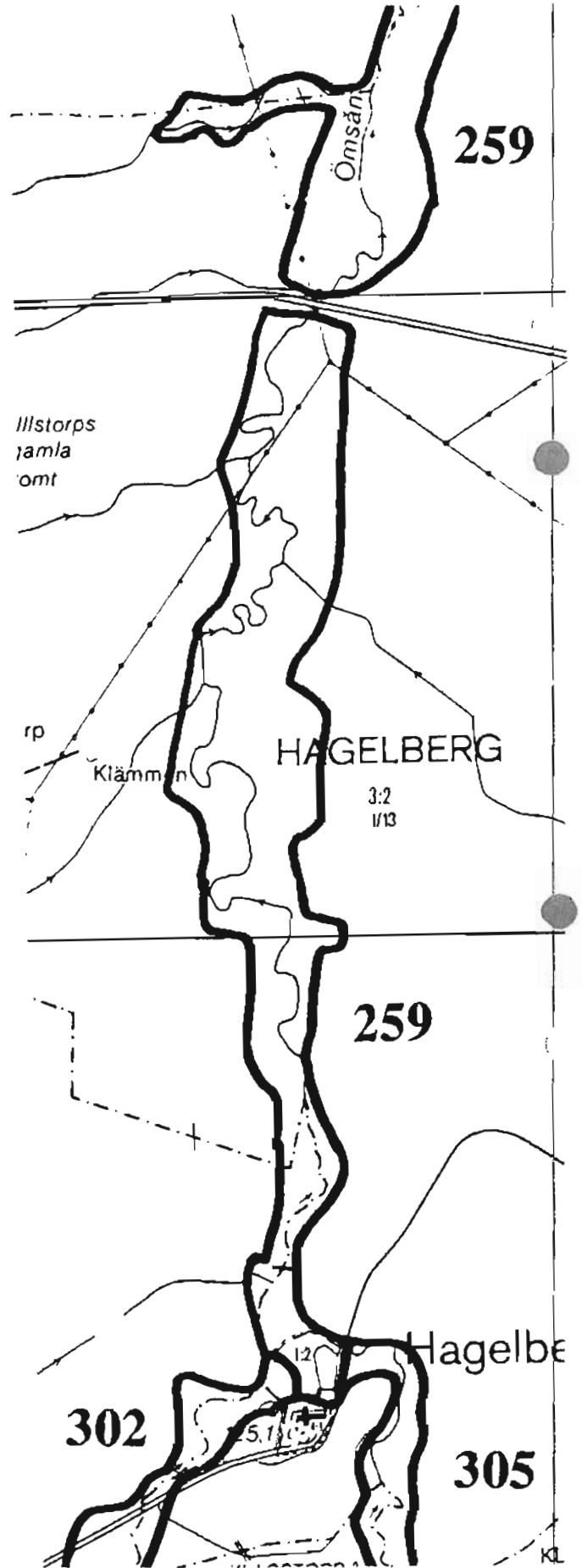
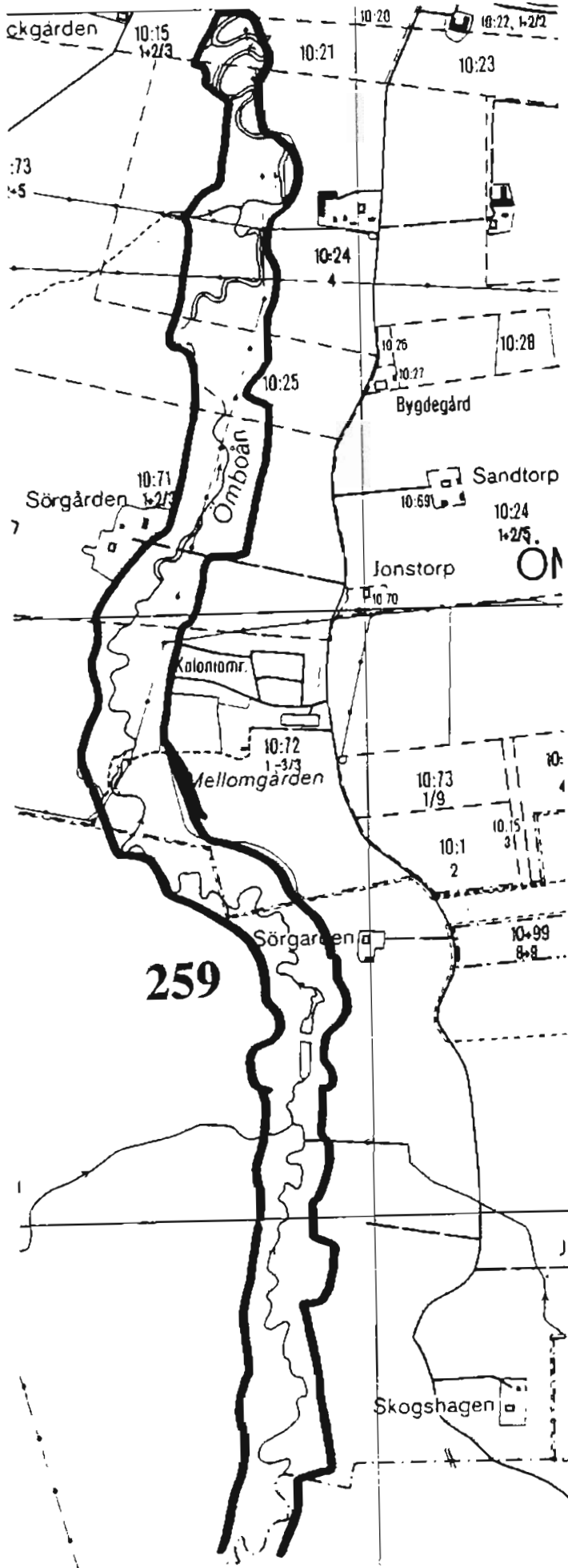
Lågor och torrträd förekommer, liksom hålträd och stenblock. Bäckens framträdande inslag.

Fauna och flora

Svavelticka och lackticka noterades.

Bedömning

Klass 3. Det finns mycket grov asp, björk och knäckeplil. Skogen innehåller död ved som lågor och torrträd av asp och björk.



259. Skog längs Ömsån

Ek. karta: 08347

Landskap och läge

Ett mycket långsträckt lövskogsområde utmed Ömsån från Hagelberg till Ådalen.

Skogstyp

Klibbalsskog, gråalsskog, blandskog med ädellövinslag.

Skogen består av medelgrov klibbal och gråal med inslag av medelgrov hägg. Det finns litet inslag av grov ek, medelgrov asp och björk samt klen rönn. Enstaka medelgrov fågelbär och klen gran. Föryngrande trädslag är asp, björk, ask och rönn. Buskskiktet är glest och består av hassel och krusbär.

Fältskikt

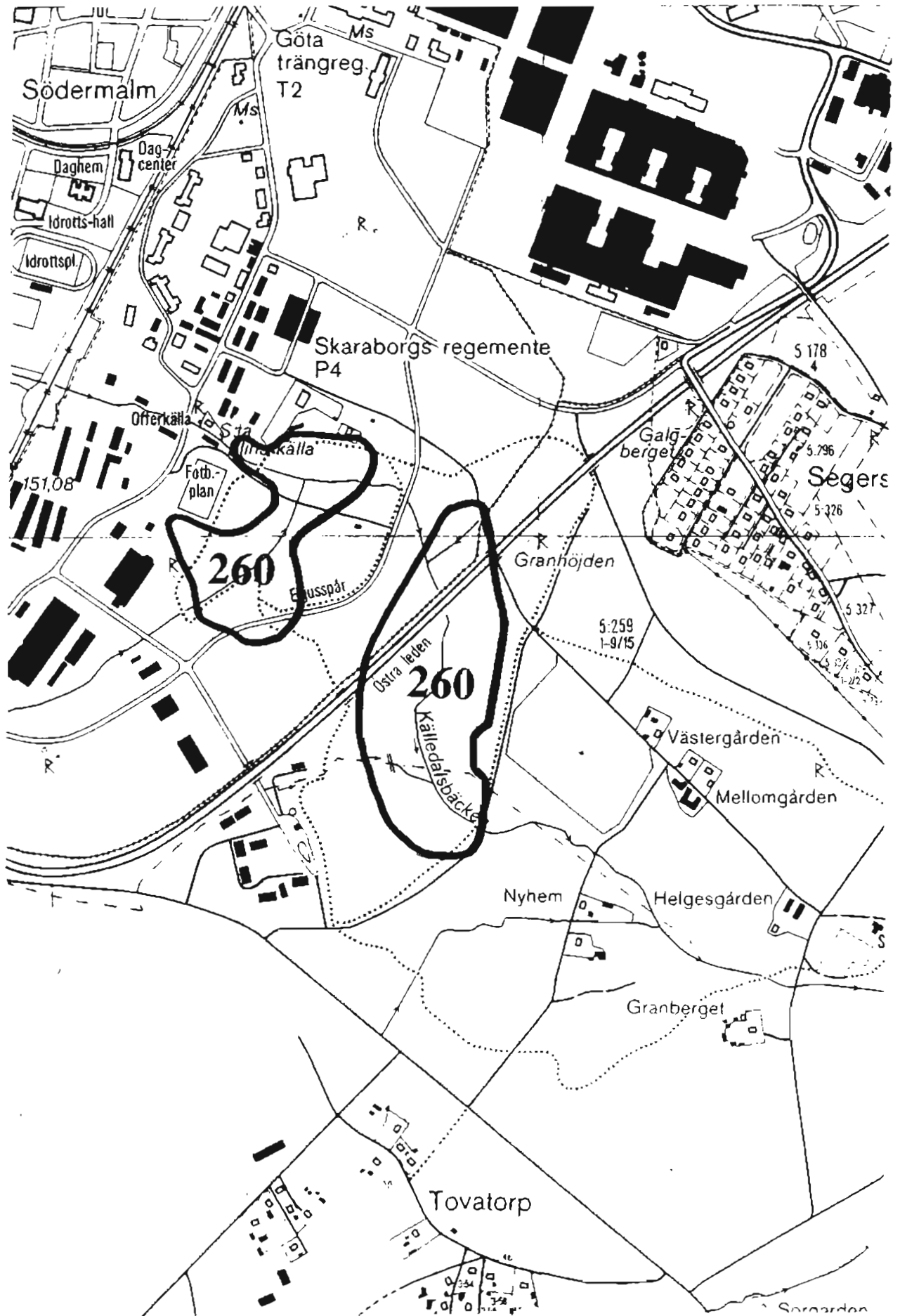
Markerna är av blandat slag, fältskiktstyperna är av frisk örttyp, fuktig örttyp och våt örttyp.

Nyckelbiotoper och nyckelelement

Denna alskog är knuten till Ömsån och översvämningar av ån ha möjliggjort utveckling av små alkärr. Lågor, torrträd, hålträd förekommer, samt stenblock.

Bedömning

Klass 2. Skogen är ett av de största lövbestånden efter rinnande vatten i kommunen. Objektet ansluter till ett annat mycket värdefullt lövområde utmed Rosån.



260. Skog nedströms S:ta Elins källa

Ek. karta: 08347

Landskap och läge

Stadsnära lövskogar i kasernmiljö och militärt övningsområde på ömse sidor av Östra Leden.

Skogstyp

Blandskog av triviallöv.

Skogen domineras av medelgrov björk och har inslag av medelgrov asp. Det finns enstaka medelgrova ek, fågelbär, sälg och knäckepil. Flera mycket grova asp och björk förekommer. Föryngrande trädslag är asp och björk. Buskskiktet är glest och består av druvfläder. Røjningar har utförts.

Fältskikt

Markerna är av frisk och fuktig örttyp med små inslag av våt örttyp.

Nyckelbiotoper och nyckelelement

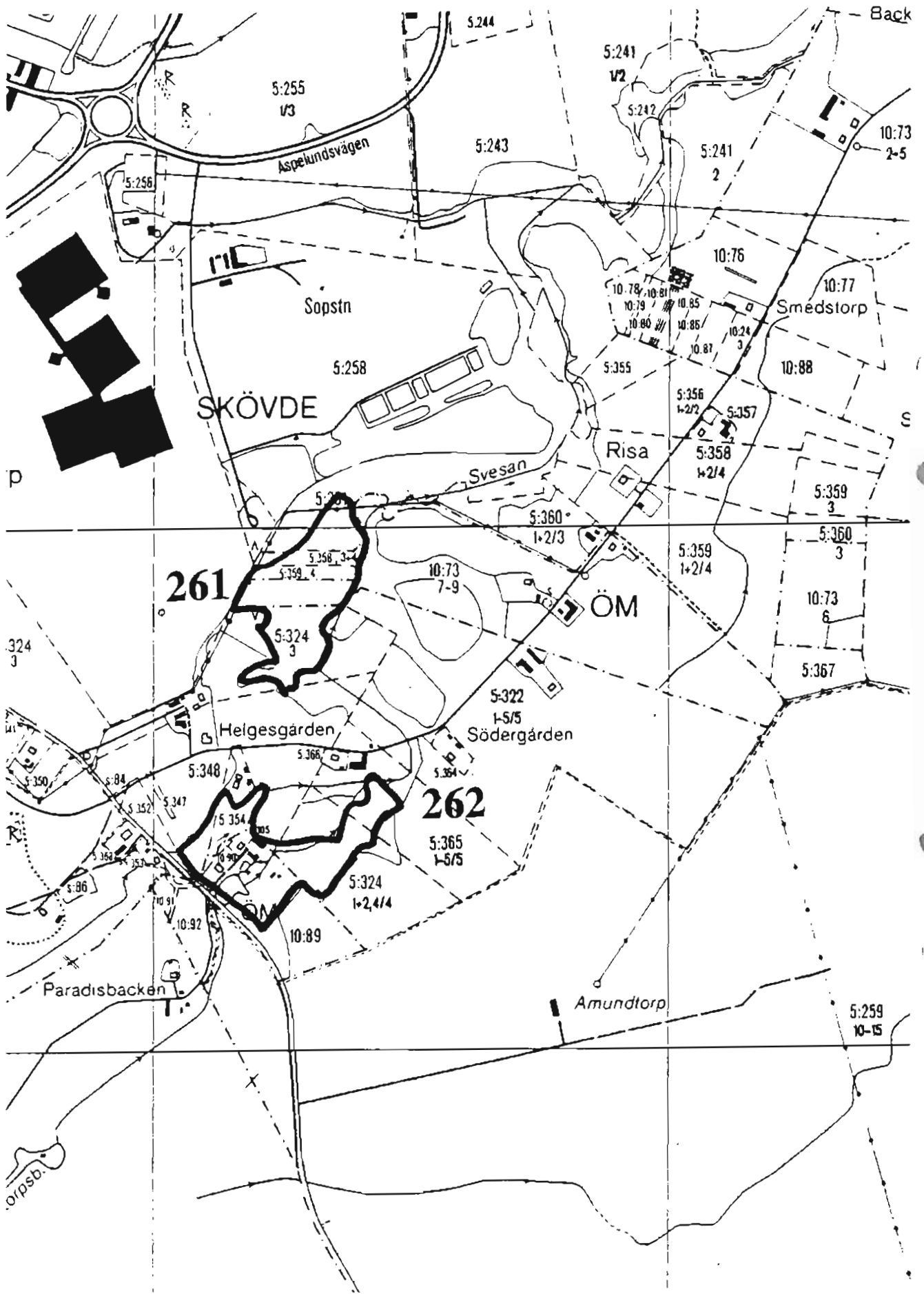
Lågor och torrträd förekommer samt en bäck.

Fauna och flora

Förekomst av gullpudra och enstaka bestånd med strutbräken.

Bedömning

Klass 2. En välutvecklad och stor sumpig skog med grova träd.



261. Helgesgården

Ek. karta: 08347

Landskap och läge

Lövskog SÖ om Volvos nya anläggning i Timboholm utmed Svesån.

Skogstyp

Blandskog av triviallöf.

Skogen domineras av medelgrov klibbal och har inslag av medelgrov björk och gran. Det finns litet inslag av medelgrov gråal, fågelbär, hägg och klen rönn. Enstaka mycket grov fågelbär förekommer. Föryngrande trädslag är björk, klibbal och gråal. Buskskiktet består av druvfläder.

Fältskikt

Markerna är av frisk örttyp, litet inslag av fuktig örttyp och våt örttyp.

Nyckelbiotoper och nyckelelement

Lågor och torrträd förekommer, samt en bäck i objektets kant.

Bedömning

Klass 3.

262. Södergården

Ek. karta: 08347

Landskap och läge

Lövskogar utefter Svesån SÖ om Södergården.

Skogstyp

Blandskog av triviallöf.

Skogen består av medelgrov gråal, inslag av medelgrov asp, björk och hägg. Det finns litet inslag av medelgrov klibbal. Enstaka medelgrov fågelbär, sälg, gran och tall förekommer, liksom enstaka mycket grov björk och hägg. Föryngrande trädslag är asp, björk och gråal. Buskskiktet utgörs av en och vide.

Fältskikt

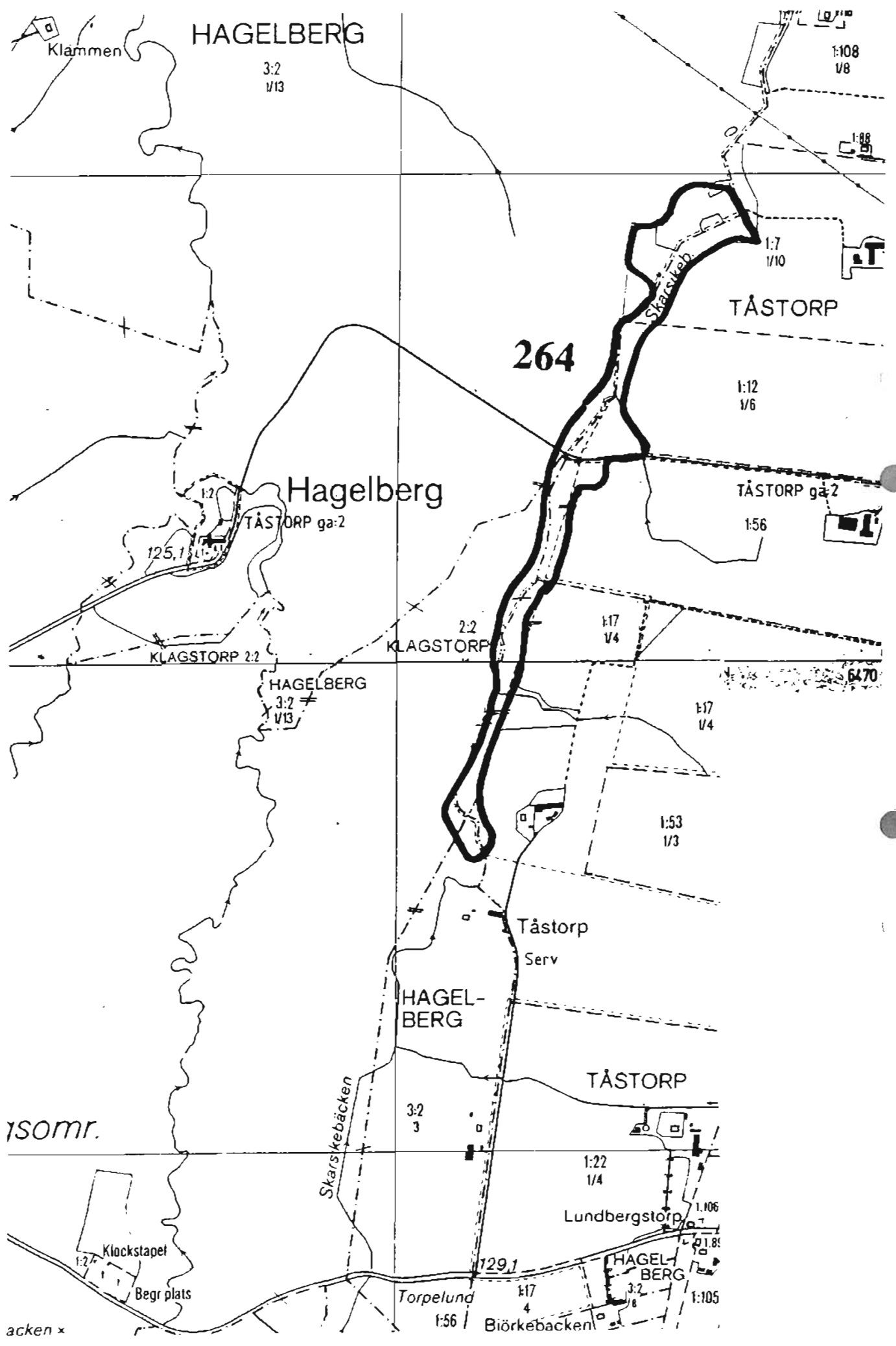
Markerna är av frisk örttyp med inslag av våt örttyp.

Nyckelbiotoper och nyckelelement

Lågor och torrträd (björk) förekommer. Bäckens utgör ett viktigt inslag.

Fauna och flora

Gullpudra och strutbräken hittades.



HAGELBERG

3:2
1/13

1:108
V8

1:7
1/10

TÅSTORP

264

1:12
1/6

Hagelberg

TÅSTORP gå 2

125,1

TÅSTORP gå 2

1:56

KLAGSTORP 2:2

KLAGSTORP

1:17
V4

6470

HAGELBERG
3:2
1/13

1:17
1/4

1:53
1/3

Tåstorp
Serv

HAGELBERG

TÅSTORP

Isomr.

3:2
3

1:22
1/4

Skarskebäcken

Lundbergstorp

Klockstapel

Begr plats

129,1

HAGELBERG

Torpelund

1:17
4

Björkebacken

1:105

acken x

Bedömning

Klass 3. Det finns mycket grov björk och hägg.

263. Paradisbacken

Ek. karta: 08347

Landskap och läge

Skog utmed bäckarna Källedalsbäcken och Tovatorpabäcken vid Paradisbacken.

Skogstyp.

Blandskog med ädellövinslag (a) och blandskog av triviallöf (b).

Delobjekt a är skog som domineras av medelgrov asp och har inslag av medelgrov björk. Det finns inslag av mycket klen rönn och gran samt litet inslag av lönn och sälg. Enstaka medelgrov gråal, fågelbär och hägg samt klen ek förekommer. Föryngrande trädslag är. Buskskiktet är glest och består av en.

Delobjekt b är skog som domineras av medelgrov gråal med inslag av medelgrov asp, björk, klibbal. Det finns litet inslag av grov knäckepeil och lönn, medelgrov hägg och sälg. Litet inslag av klen rönn. Enstaka medelgrov tall och klen oxel förekommer. Enstaka mycket grov asp, björk, lönn och knäckepeil förekommer. Föryngrande trädslag är asp, björk (rikligt), klibbal, gråal och rönn. Buskskiktet bildas av en, krusbär, druvfläder och nypon.

Fältskikt

Markerna är av frisk örttyp och våt örttyp.

Nyckelbiotoper och nyckelelement

Området närmast ån liknar närmast en strandzon som utgör ett markant inslag i objektet. Dessutom finns alkärr. Förekomst av lågor och torrträd (asp, björk och klibbal).

Bedömning

Klass 3. Skogen har en blandning av många trädslag och viss kontinuitet.

264. Skarsikebäcken

Ek. karta: 08347

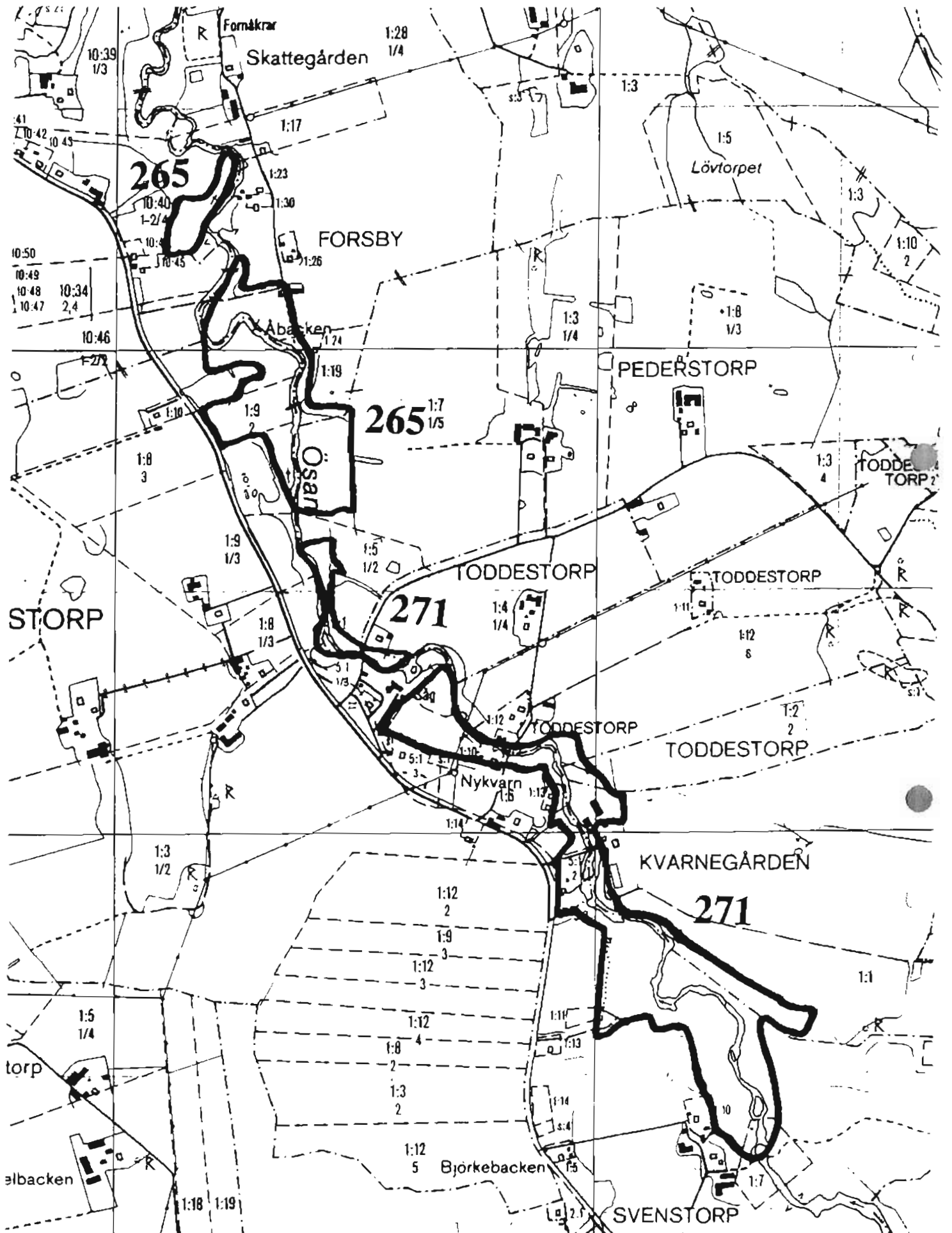
Landskap och läge

Skog utmed Skarsikebäcken i kanten av Skövde militära övningsområde.

Skogstyp

Blandskog av triviallöf.

Skogen domineras av medelgrov björk, enstaka mycket grova björkar. Det finns litet inslag av medelgrov asp, klibbal, gran och klen sälg. Föryngrande trädslag är asp, björk, klibbal, ask och sälg. Buskskiktet utgörs av en och nypon.



Fältskikt

Markerna är av frisk örttyp med inslag av fuktig örttyp.

Nyckelbiotoper och nyckelelement

Lågor och torrträäd förekommer.

Bedömning

Klass 4.

265. Åbacken

Ek. karta: 08348

Landskap och läge

Lövskog utmed Ösan vid Åbacken. Omgivningarna utgörs i huvudsak av åkermarker.

Skogstyp

Blandskog av triviallöf.

Skogen består av grov björk, klibbal, gråal och gran. Det finns litet inslag av grov asp, knäckepil och medelgrov hägg samt klen lönn och rönn. Enstaka mycket grov asp och vildapel förekommer.

Fältskikt

Markerna är delvis betade. Dominerande fältskiktstyp är fuktig örttyp men det finns också inslag av frisk örttyp och lundört-typ.

Nyckelbiotoper och nyckelelement

Lågor och torrträäd (björk och klibbal) förekommer, liksom stenblock. Ösan bildar välutvecklade strandzoner i objektet.

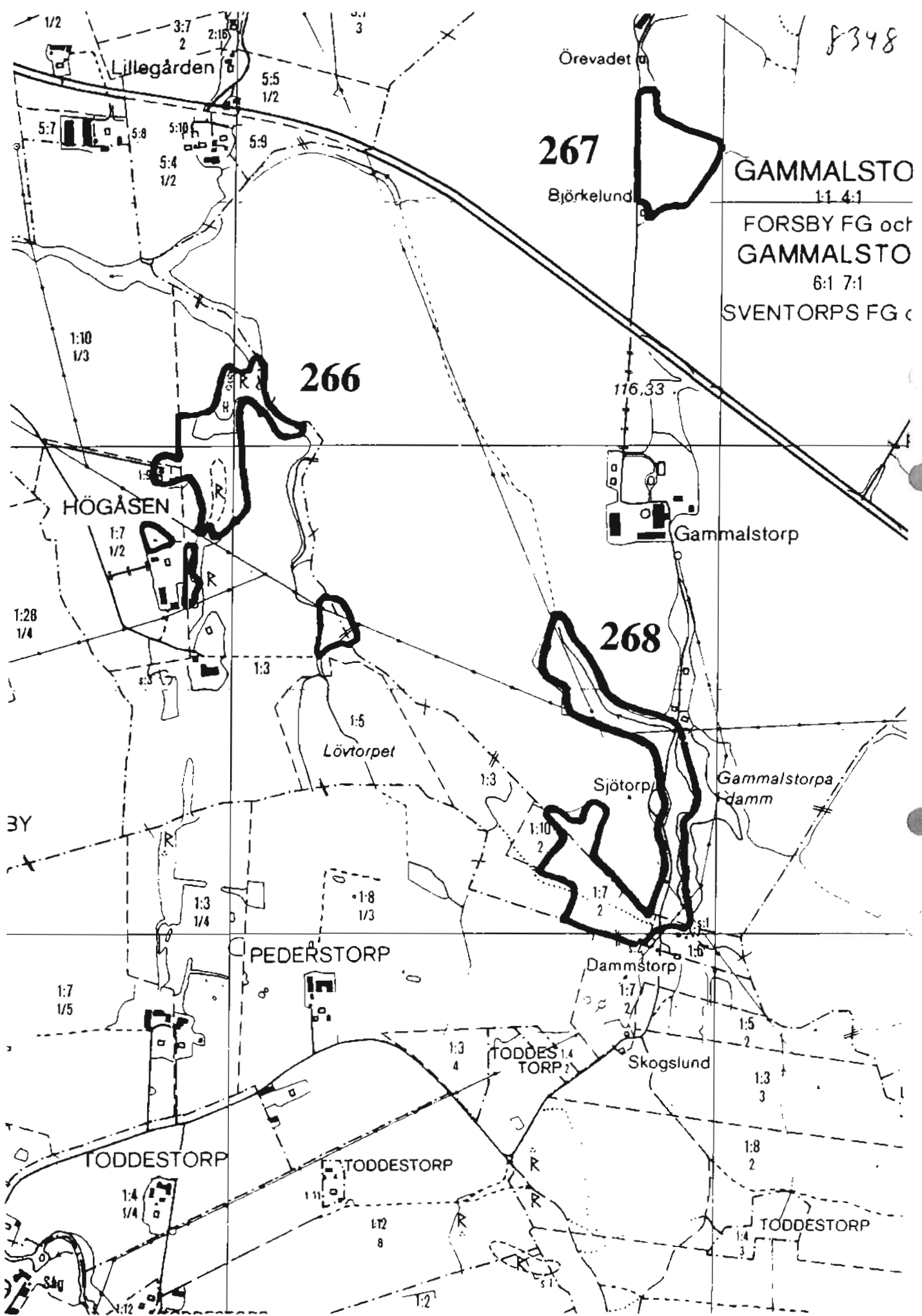
Fauna och flora

Fem signalarter registrerades: desmeknopp, strutbräken, gröngöling, mindre hackspett och skogsduva.

Bedömning

Klass 2. Skogen har viss kontinuitet, det finns grov björk, klibbal, gråal, knäckepil, asp och gran. På de övre delarna av stränderna längs ån delvis betade. Det finns inslag av död ved längs strandzonerna, som lågor och torrträäd. Ett antal signalarter hittades.

f348



Lillegården

Örevadet

267

GAMMALSTO

1:1 4:1

FORSBY FG och
GAMMALSTO

6:1 7:1

SVENTORPS FG c

Björkelund

266

HÖGÅSEN

176,33



Gammalstorp

268

Lövtorpet

Sjötorp

Gammalstorp
damm

3Y

PEDERSTORP

Dammstorp

TODDES
TORP

Skogslund

TODDESTORP

TODDESTORP

TODDESTORP



Sg

266. Högåsen

Ek. karta: 08348

Landskap och läge

Lövdungar i öppet åkerlandskap vid Högåsen.

Skogstyp

Blandskog av triviallöf.

Skogen domineras av medelgrov björk och har inslag av medelgrov klibbal och gran. Det finns litet inslag av klen asp. Föryngrande trädslag är asp, björk och gran. Buskskiktet består av en och är glest.

Fältskikt

Markerna är av frisk örttyp.

Bedömning

Klass 4.

267. Örevadet

Ek. karta: 08348

Landskap och läge

Lövdunge i åkerlandskap S om Örevadet.

Skogstyp

Blandskog av triviallöf.

Skogen domineras av medelgrov asp och har litet inslag av enstaka klen björk. Föryngrande trädslag är asp. Buskskiktet består av en och nypon.

Fältskikt

Markerna är av frisk örttyp.

Bedömning

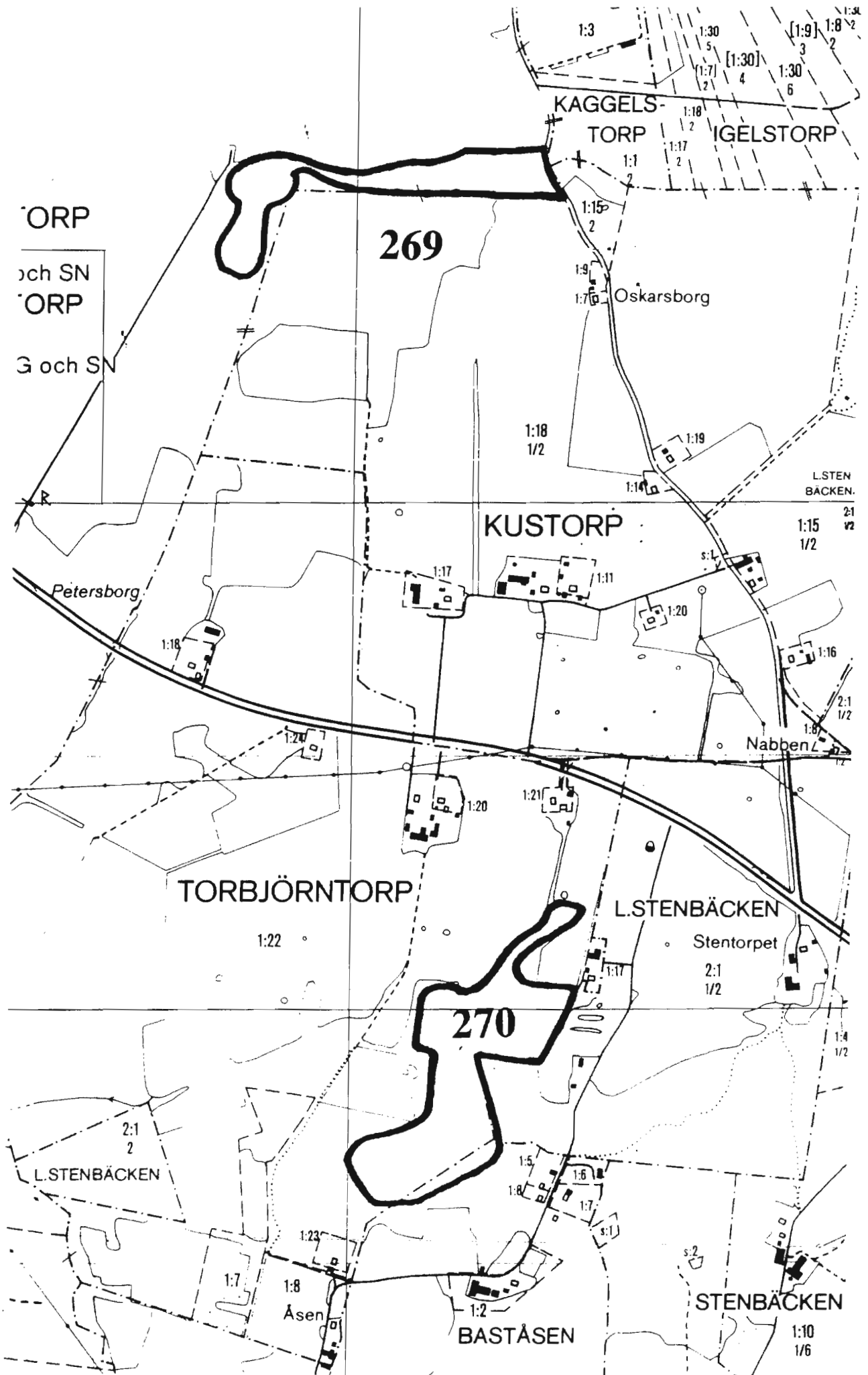
Klass 4.

268. Dammstorp

Ek. karta: 08348

Landskap och läge

Lövskog utmed Gammalstorpa damm söder om Gammalstorp.



Skogstyp

Blandskog av triviallöf.

Skogen består av medelgrov björk. Det finns litet inslag av grov asp och klen rönn. Förnygrande trädslag är asp och björk. Buskskiktet bildas av lite en och getapel.

Fältskikt

Markerna är av frisk örttyp.

Nyckelbiotoper och nyckelelement

Strandzonen mot Gammalstorpa damm ger variation i objektet. Förekomst av lågor och torrträd.

Fauna och flora

Mindre hackspett observerades.

Bedömning

Klass 3. Skogen har inslag av grov asp och det finns en strandzon mot Gammalstorpa damm.

269. Kustorp

Ek. karta: 08348

Landskap och läge

Lövskogsbryn med åkrar i norr och barrdominerad skog i söder en knapp kilometer norr om Kustorp.

Skogstyp

Blandskog av triviallöf.

Skogen utgörs av medelgrov klibbal och klen asp. Det finns litet inslag av medelgrov klibbal samt klen björk och gran. Buskskikt är glest bestående av en.

Fältskikt

Markerna är av frisk örttyp och har ett litet inslag av våt örttyp.

Nyckelbiotoper och nyckelelement

Förekomst av stenblock.

Bedömning

Klass 4.

270. Torbjörntorp

Ek. karta: 08348

Landskap och läge

Lövdungar i flackt landskap söder om Torbjörntorp.

Skogstyp

Björkhage.

Trädskiktet domineras av medelgrov björk. Det finns ett litet inslag av medelgrov asp och gran. Enstaka medelgrov hägg och tall samt klen rönn.

Buskskiktet består av en.

Fältskikt

Markerna är betade och av frisk örttyp.

Fauna och flora

Gröngöling noterades.

Bedömning

Klass 3. En större björkhage med förekomst av gröngöling.

271. Kvarnegården

Ek. karta: 08348

Landskap och läge

Lövskog utmed Ösans stränder vid Kvarnegården.

Skogstyp

Blandskog av triviallöv.

Skogen domineras av medelgrov björk med inslag av medelgrov klibbal. Det finns litet inslag av grov ek och medelgrov gran. Enstaka grov asp, medelgrov hägg och klen rönn förekommer. Buskskiktet domineras av hassel med litet inslag av en.

Fältskikt


Markerna är av frisk örttyp, som dock inte betas, med litet inslag av våt örttyp.

Nyckelbiotoper och nyckelelement

Stränderna längs ån bildar strandzoner. Stenblock förekommer.

Bedömning

Klass 3: Det finns grov ek i skogen.



Träd med spår av hamling förekommer nästan enbart på Nordbillingens sluttingar.

272. Svänaskogen

Ek. karta: 08349

Landskap och läge

Lövparti i barrdominerad skog S om stället Brittgårdsängen.

Skogstyp

Björkskog.

Skogen domineras av grov björk och har litet inslag av klen gran. Föryngrande trädslag är gran.

Fältskikt

Markerna är av frisk örttyp.

Bedömning

Klass 4.

273. Ormebacken

Ek. karta: 08349

Landskap och läge

Lövdunge i åkerlandskap V om Ormebacken.

Skogstyp

Blandskog av triviallöv.

Skogen består av medelgrov asp och klibbal. Det finns litet inslag av klen rönn och enstaka medelgrova klibbal, klana alm. Enstaka gran förekommer och litet inslag av tall.

Fältskikt

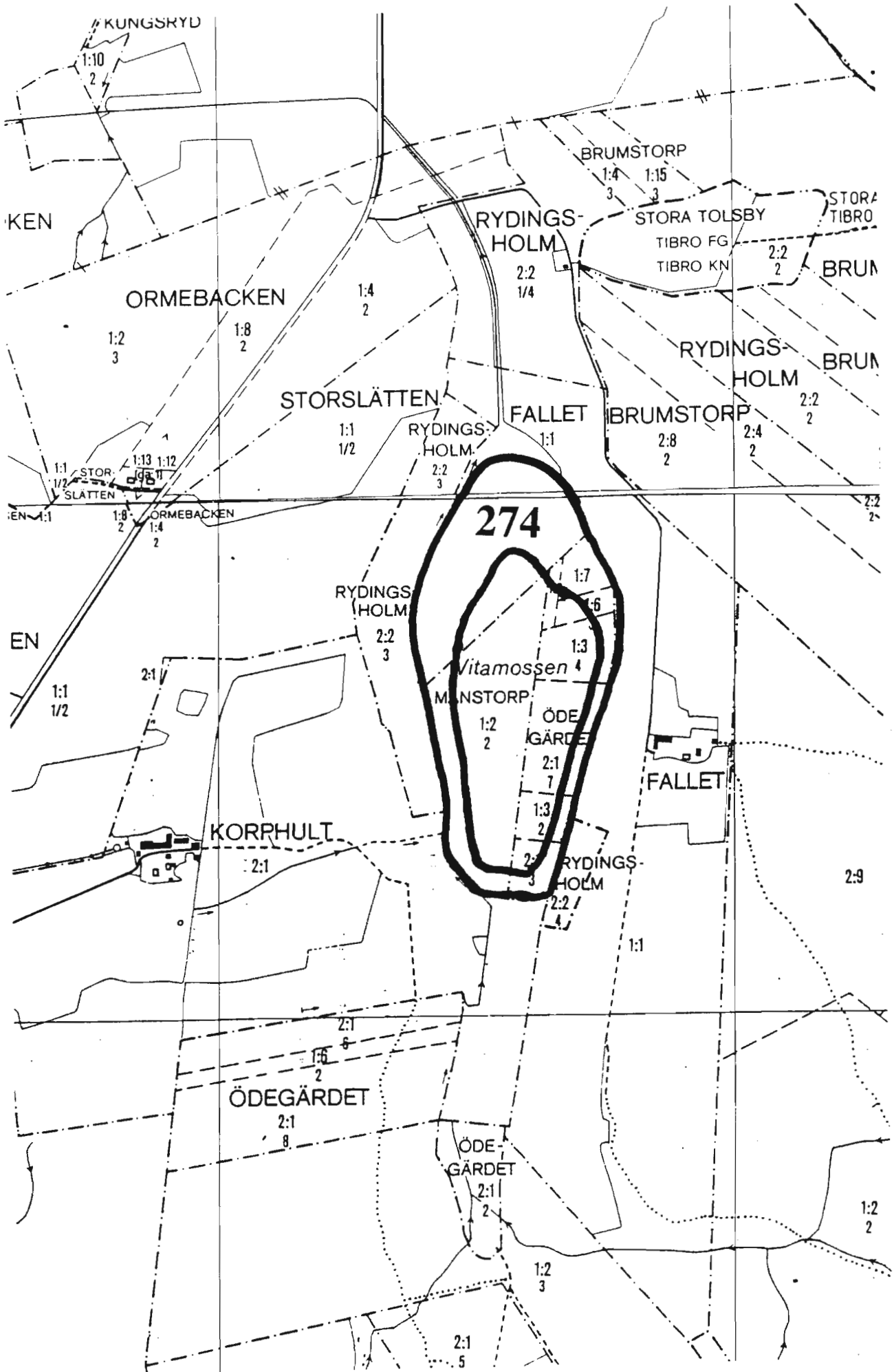
Markerna är av frisk örttyp och har litet inslag av våt örttyp.

Nyckelbiotoper och nyckelelement

En liten bäck finns.

Bedömning

Klass 4.



274. Vitamossen

Ek. karta: 08349

Landskap och läge

Lövdominerad kantskog runt Vitamossen öster om Korphult.

Skogstyp

Blandskog av triviallöv.

Skogen utgörs av grov asp och grov björk. Det finns enstaka mycket grova björkar och inslag av medelgrov gran. Föryngrande trädslag är asp, björk och gran. Buskskiktet är glest och består av vide. Själva högmossen är "förbuskad" av tall och gran.

Fältskikt

Marker av frisk örttyp.

Bedömning

Klass 4.

322

SVÄNA-SKOGEN

Björkenäs

1:10
1/6

1:16
1/3

1:2
1/2

ÖRJANSTORP

1:10

1:3
1/2

ga:1

1:4
1/3

ossen

TOSTARYD

1:3
2

1:7
1/4

1:4
1:7
1:15
1:6

TOSTARYD

1:16

1:12

1:11

1:15
1/3

275

1:3
1/2

ga:1

Aspelund

1:52

2:5:14
14:1

1/4
Fotb.p
5:26

TOSTARYD

1:7
1:14
[1:10]
[1:3]
1:6

Eneborg

9:2

SEN

STEN-BACKEN

1:3
2

[1:3]
2

1:4
2

Fångstor

1:7
2

1:15
2

1:3
2

1:1
3

5:9
2

5:1
2

VAROLA

s:14
1/3

s:13
3

1:1
2

3:1
2

5:4
3

1:58

Midskog

4:3
3

14:1
4

8:1
1/3

13:1
1/2

1:1
3

13:2

13:1
2:22

14:1
2

Värsås

4:8

5:4
2

5:23

5:28

4:4

4:12

2:19
2

Fornal

275. Tostaryd

Ek. karta: 08349

Landskap och läge

Stort lövområde mellan åkerlandskap och barrskogsmark sydväst om Tostaryd.

Skogstyp

Blandskog av triviallöf.

Detta område domineras av björksly. Det finns litet inslag av klen asp, rönn, gran. Enstaka klen ek förekommer.

Fältskikt

Markerna är av frisk örttyp.

Nyckelbiotoper och nyckelelement

Förekomst av stenblock.

Bedömning

Klass 4.

276. Grisaberget

Ek. karta: 08335

Landskap och läge

Skog i sydsluttning NV om Boslycke.

Skogstyp

Ekskog

Skogen domineras av medelgrov ek och med inslag av asp. Det finns litet inslag av medelgrov fågelbär och gran samt klen hägg. Enstaka medelgrov björk och klen oxel förekommer. I de övre delarna är eken nästan av krattektyp. Buskskiktet med litet inslag av hassel och en.

Fältskikt

Markerna är av frisk örtristyp. Området är delvis betat.

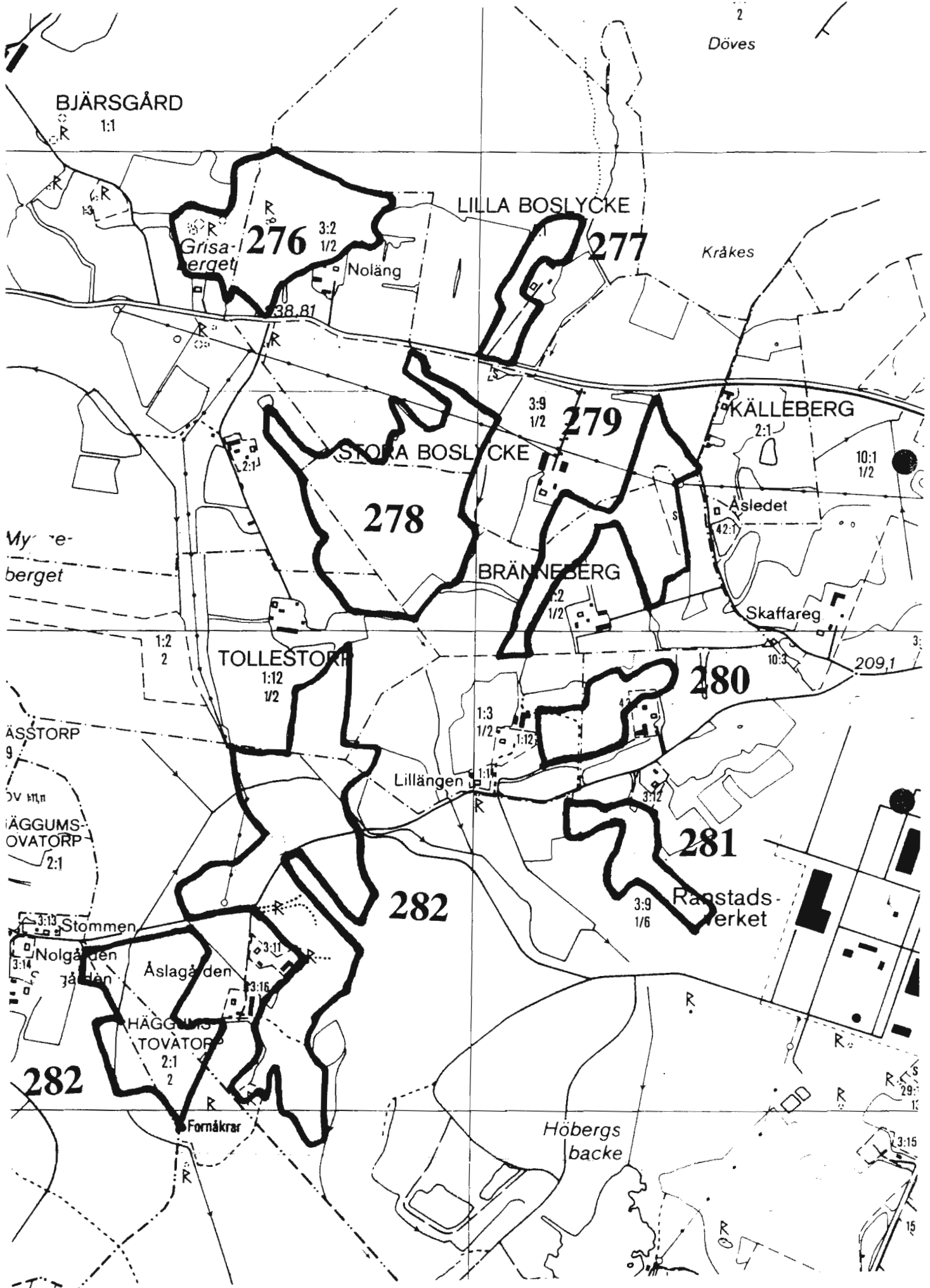
Nyckelbiotoper och nyckelelement

Lågor och torrträd förekommer, liksom stenblock.

Fauna och flora

Riklig förekomst av blåsippa förekom, liksom enstaka strutbräken.

2
Döves



BJÄRSGÅRD

LILLA BOSLYCKE

276 3:2
1/2
Grisa-erget

277

Nolång

Kråkes

38,81

STORA BOSLYCKE

279 3:9
1/2

KÄLLEBERG

278

Åslede

Myre-berget

BRÄNNEBERG

Skaffareg

TOLLESTORP

280 10:3
209,1

ASSTORP

Lillängen

281

HÄGGUMS-OVATORP

Ranstads-erkeret

282

Stommen

Åslagåden

282

HÄGGUMS-OVATORP

Fornåkrar

Höbergs backe

3:15

15

Bedömning

Klass 3.

277. Lilla Boslycke

Ek. karta: 08335

Landskap och läge

Hage i svag sydsluttning vid Lilla Boslycke.

Skogstyp

Ekhage.

Glest trädskikt där grov ek utgör det dominerande trädslaget. Det finns litet inslag av grov björk. Enstaka grov lind förekommer. Buskskiktet domineras av hassel med litet inslag av en.

Fältskikt

Markerna är av frisk örttyp och har betats.

Bedömning

Klass 3. Liten ekhage med grov ek.

278. Stora Boslycke

Ek. karta: 08335

Landskap och läge

Stort lövskogsområde V om Stora Boslycke. Markerna sluttar svagt mot söder.

Skogstyp

Blandskog av triviallöv.

Skogen utgörs av grov asp, björk, medelgrov ek och klibbal och gran. Det finns litet inslag av grov ek samt litet inslag av klen rönn och oxel. Enstaka mycket grov oxel förekommer, liksom enstaka grov fågelbär. De norra delarna är närmast ekskog medan de södra är mera av klibbalsumpskog. Buskskiktet domineras av hassel med litet inslag av en.

Fältskikt

Markerna är av frisk och fuktig örttyp. De norra delarna betas.

Nyckelbiotoper och nyckelelement

Lågor och torrträd förekommer, liksom en bäck och stenblock.

Fauna och flora

Blåsippan är mycket rikligt förekommande och det finns riklig förekomst av strutbräken. Stjärtmes noterades.

Bedömning

Klass 2. Skogen är bitvis grov och täcker stor areal. Skogen innehåller död ved som lågor och torrträäd.

279. N om Bränneberg

Ek. karta: 08335

Landskap och läge

Lövdungar mellan åkrar N om Bränneberg.

Skogstyp

Blandskog med ädellövinslag.

Skogen domineras av grov björk med inslag av medelgrov gran. Det finns litet inslag av medelgrov rönn, oxel, fågelbär och klen ek. Enstaka grov tall och klen lönn förekommer. Buskskiktet består av en och nypon.

Fältskikt

Markerna är av frisk örttyp och betas delvis.

Fauna och flora

Blåsippa och strutbräken förekommer.

Bedömning

Klass 3. Det finns grov björk.

280. Bränneberg

Ek. karta: 08335

Landskap och läge

Lövdunge mellan åkrar i Bränneberg.

Skogstyp

Blandskog av triviallov.

Skogen domineras av medelgrov asp. Det finns litet inslag av grov ek och klen rönn. Enstaka medelgrov sälg och klen lönn förekommer.

Fältskikt

Markerna är av frisk örttyp, delar av beståndet betas.

Bedömning

Klass 4.

283. Kvarnslätten

Ek. karta: 08335

Landskap och läge

Lövskog i östsluttning norr om Häggum.

Skogstyp

Blandskog av triviallöf.

Skogen domineras av medelgrov björk med litet inslag av medelgrov asp, lönn, hägg och gran. Det finns litet inslag av klen rönn. Enstaka grov tall, klen ek och mycket klen sälg förekommer. Enstaka vildapel finns. Buskskiktet består av lite hassel och något rikligare med en.

Fältskikt

Markerna är av frisk örttyp och betas delvis.

Nyckelbiotoper och nyckelelement

Förekomst av stenblock.

Bedömning

Klass 4.

284. NÖ om Häggum

Ek. karta: 08335

Landskap och läge

Lövdungar i åkerlandskap NÖ om Häggum.

Skogstyp

Blandskog av triviallöf.

Skogen består av medelgrov asp, björk, klippal och gran. Det finns litet inslag av klen lönn, rönn, hägg och sälg. Buskskiktet är glest och består av vide.

Fältskikt

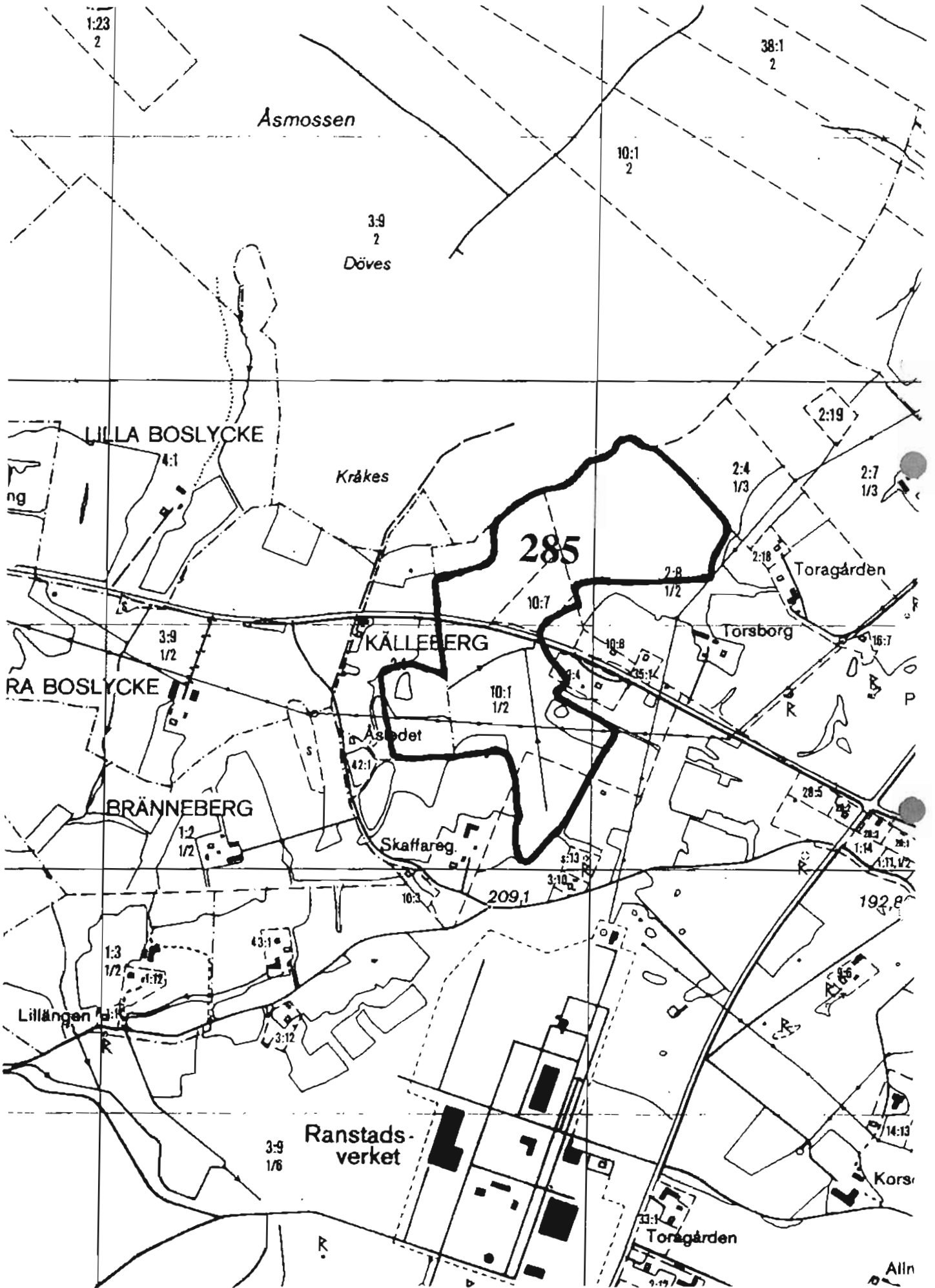
Markerna är av frisk örttyp med litet inslag av fuktig örttyp.

Nyckelbiotoper och nyckelelement

Stenblock förekommer.

Bedömning

Klass 4.



281. NV om Ranstadsverket

Ek. karta: 08335

Landskap och läge

Lövdunge NV om Ranstadsverket.

Skogstyp

Blandskog av triviallöv.

Skogen domineras av medelgrov björk. Det finns litet inslag av medelgrov ek och asp samt klen rönn. Enstaka klen lönn och sälj förekommer.

Fältskikt

Markerna är av frisk örttyp.

Bedömning

Klass 4.

282. Åslagården

Ek. karta: 08335

Landskap och läge

Ett antal lövområden på Myggebergets östsluttning runt Åslagården.

Skogstyp

Blandskog med ädellövinslag.

Skogen består av medelgrov björk med inslag av medelgrov gran. Det finns litet inslag av grov ek, medelgrov klibbal och klen lönn, rönn. Enstaka klen alm och hägg förekommer. Buskskiktet domineras av hassel och har litet inslag av vide.

Fältskikt

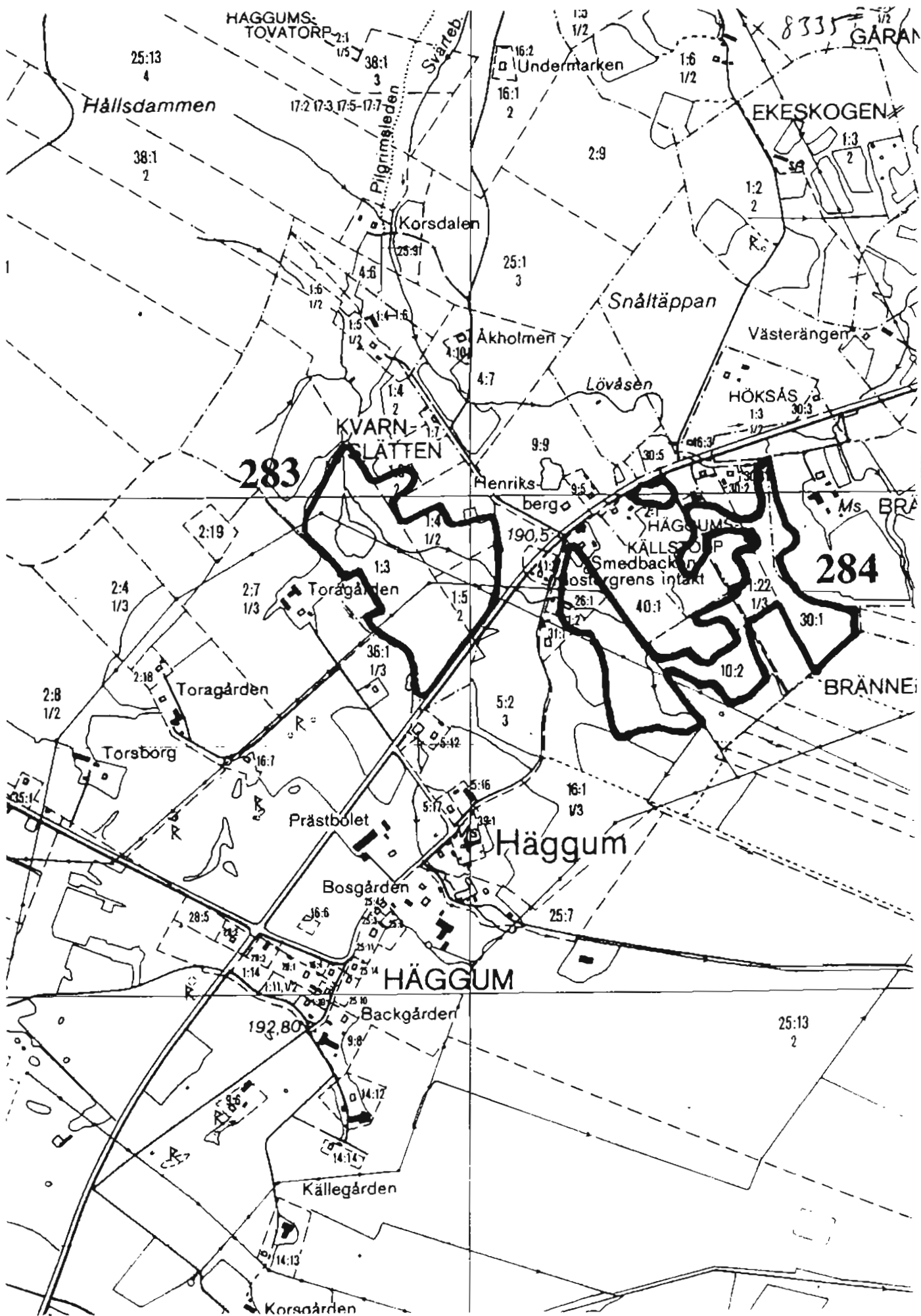
Markerna är av frisk örttyp, fuktig örttyp och lundört-typ.

Fauna och flora

Strutbräken hittades.

Bedömning

Klass 3. Inslagen av grov ek tyder på att skogen har en viss kontinuitet.



Hällsdammen

HAGGUMS-TOVATORP

EKESKOGEN

Korsdalen

Snåltäppan

Västerängen

KVARN-SLÄTTEN

Lövåsen

HÖKSÅS

283

Henriksberg

284

HAGGUMS

KALLSÖPP

Smedbacken

Postergrens intakt

BRÄNNE

Toragården

Toragården

Torsborg

Prästbolet

Häggum

Bosgården

HÄGGUM

Backgården

Källegården

Korsgården

25:13
4

38:1
2

38:1
3

17:2 17:3 17:5-17:7

1:3
1/2

16:2
16:1
2

1:6
1/2

2:9

1:2
2

1:3
2

25:1
3

4:6

1:6
1/2

1:5
1/2

1:4
2

1:4
1/2

4:7

9:9

30:5

2:19

2:4
1/3

2:7
1/3

1:4
1/2

1:3

1:5
2

190.5

9:5

2:1

26:1

40:1

1:22
1/3

30:1

2:8
1/2

2:18

36:1
1/3

5:2
3

10:2

35:14

16:7

5:16

16:1
V3

28:5

5:6

5:17

19:1

25:7

192.80

1:14

1:11, V7

9:8

14:12

14:14

14:13

25:13
2



Lövskog i nedre delen av Grisaberget (objekt 276)

285. Källeberg

Ek. karta: 08335

Landskap och läge

Stort lövskogsområde i sluttande terräng norr om Ranstadsverket vid Källeberg. De översta delarna når upp till Billingens diabaslager.

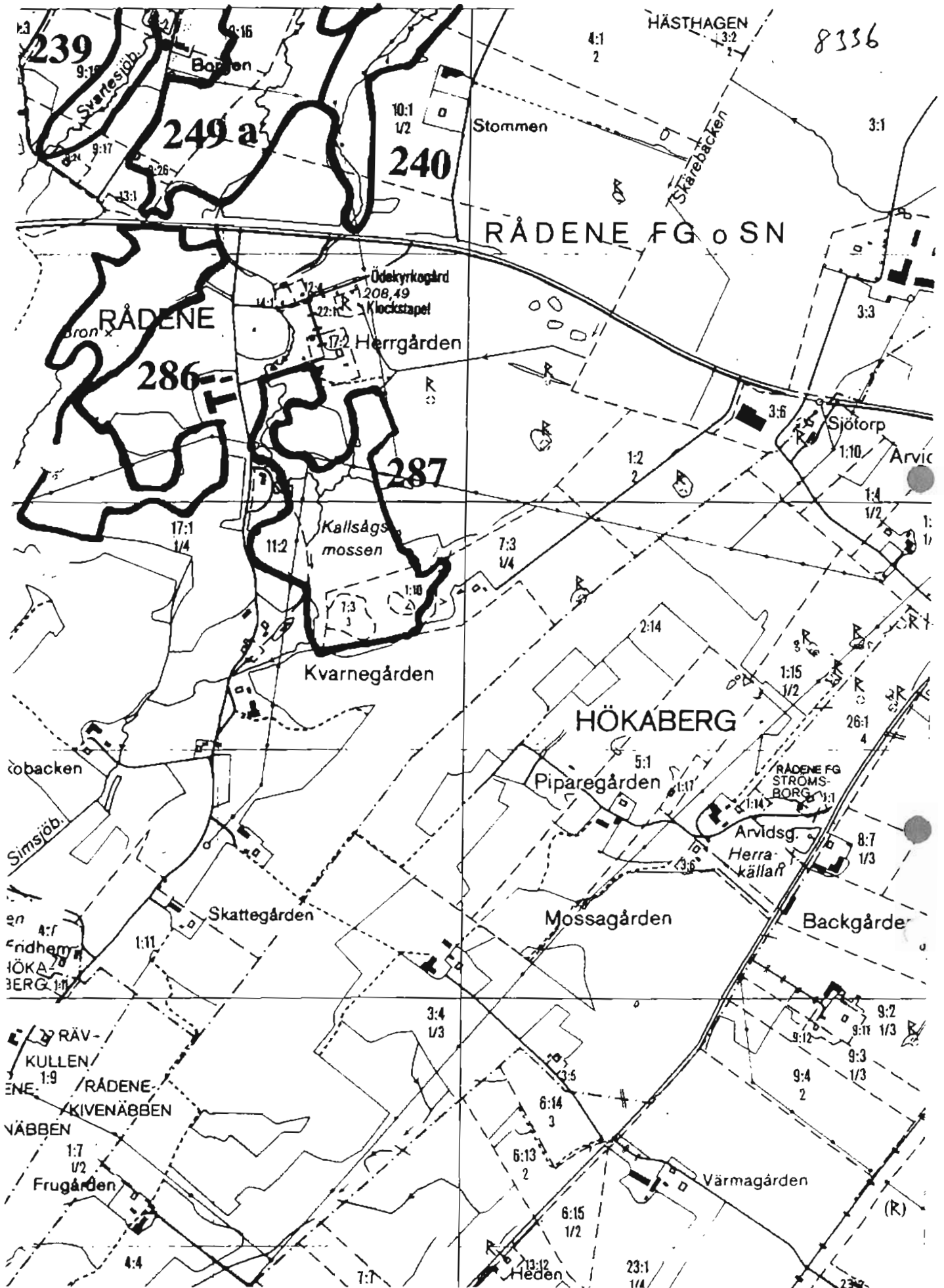
Skogstyp

Blandlövskog med ädellövinslag.

Söder om vägen dominerar björk. Norr om vägen dominerar medelgrov björk, asp och ek. I brantare terräng finns någon lönn och i öster ett par mycket grova lindar.

Fältskikt

Frisk örttyp i de lägre delarna och frisk örtristyp i de övre delarna av objektet. Lite fuktig örttyp söder om vägen.



Nyckelbiotoper och nyckelelement

Norr om Häggum-Broddetorps-vägen finns ett stycke upp i terrängen en ganska fin talusbrant av diabasblock.

Fauna och flora

På lönn noterades grynig filtlav och brämlav.

Bedömning

Klass 2. Ett stort objekt med god skoglig kontinuitet i de brantaste avsnitten.

286. V om Rådene

Ek. karta: 08336

Landskap och läge

Lövskogar i anslutning till betad mark V om Rådene.

Skogstyp

Blandskog med ädellövinslag.

Skogen utgörs av medelgrov klibbal och har litet inslag av medelgrov ek, björk och gran. Det finns litet inslag av klen asp och hägg samt klen lönn.

Fältskikt

Markerna är av frisk örttyp.

Bedömning

Klass 4.

287. S om Rådene

Ek. karta: 08336

Landskap och läge

Sumpiga skogar utefter Simsjöbäcken söder om Rådene. I objektet ingår rikkärret Kallsågsmosen.

Skogstyp

Blandskog av triviallov.

Skogen bildas av klen björk och klibbal och har litet inslag av klen gråal, asp och sälg. Det finns enstaka grov oxel och klen björk. Enstaka vildapel förekommer.

Fältskikt

Markerna är av frisk örttyp.

334 HOKABERG
13
4
Ga5
2-3
2

SKULTORP
(s-2)

RÅDENE
7:3
2

243

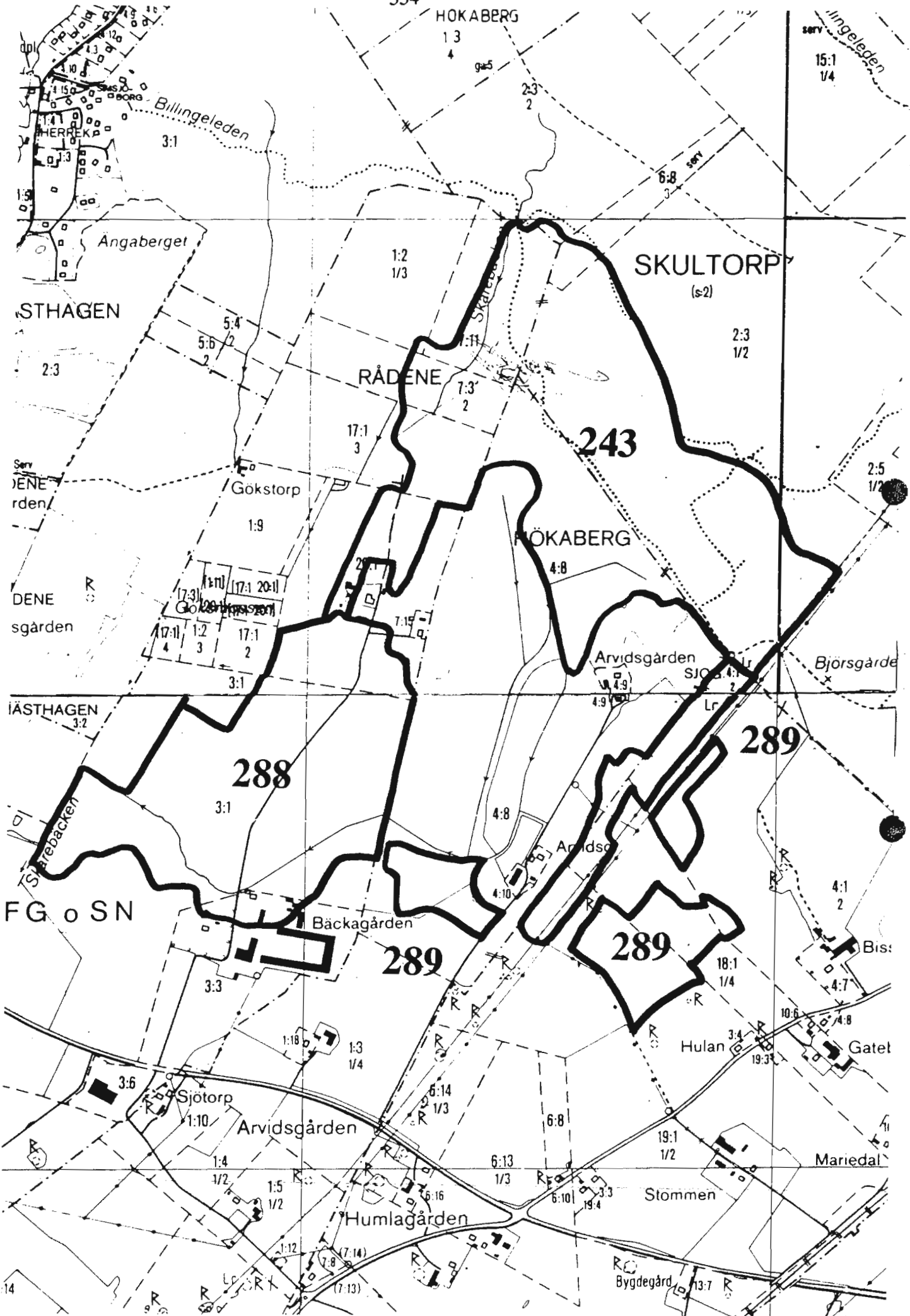
HOKABERG
4-8

289

288

289

289



Bedömning

Klass 3.

288. Bäckagården

Ek. karta: 08336

Landskap och läge

Större lövskogsområde på flacka till svagt sluttande marker norr om Bäckagården.

Skogstyp

Blandskog av triviallöv.

Skogen domineras av medelgrov björk. Det finns litet inslag av grov ek, medelgrov asp, klibbal, gran samt klen ask, lönn, rönn och hägg. Buskskiktet består av hassel. Ingrepp har gjorts i form av gallring.

Fältskikt

Markerna är av frisk örttyp.

Bedömning

Klass 3. Skogen är trivial men det finns tecken på kontinuitet, t ex grov ek.

289. Arvidsgården

Ek. karta: 08336

Landskap och läge

Lövskogsdungar sönderskurna av kraftledning SV om Skultorp. Omgivningarna består av åkermarker.

Skogstyp

Blandskog av triviallöv.

Skogen består av medelgrov ek, asp, björk, sälg. Det finns enstaka medelgrov gran, klen lönn och mycket klen lönn. Buskskiktet domineras av hassel med litet inslag av en, nypon och skogstry.

Fältskikt

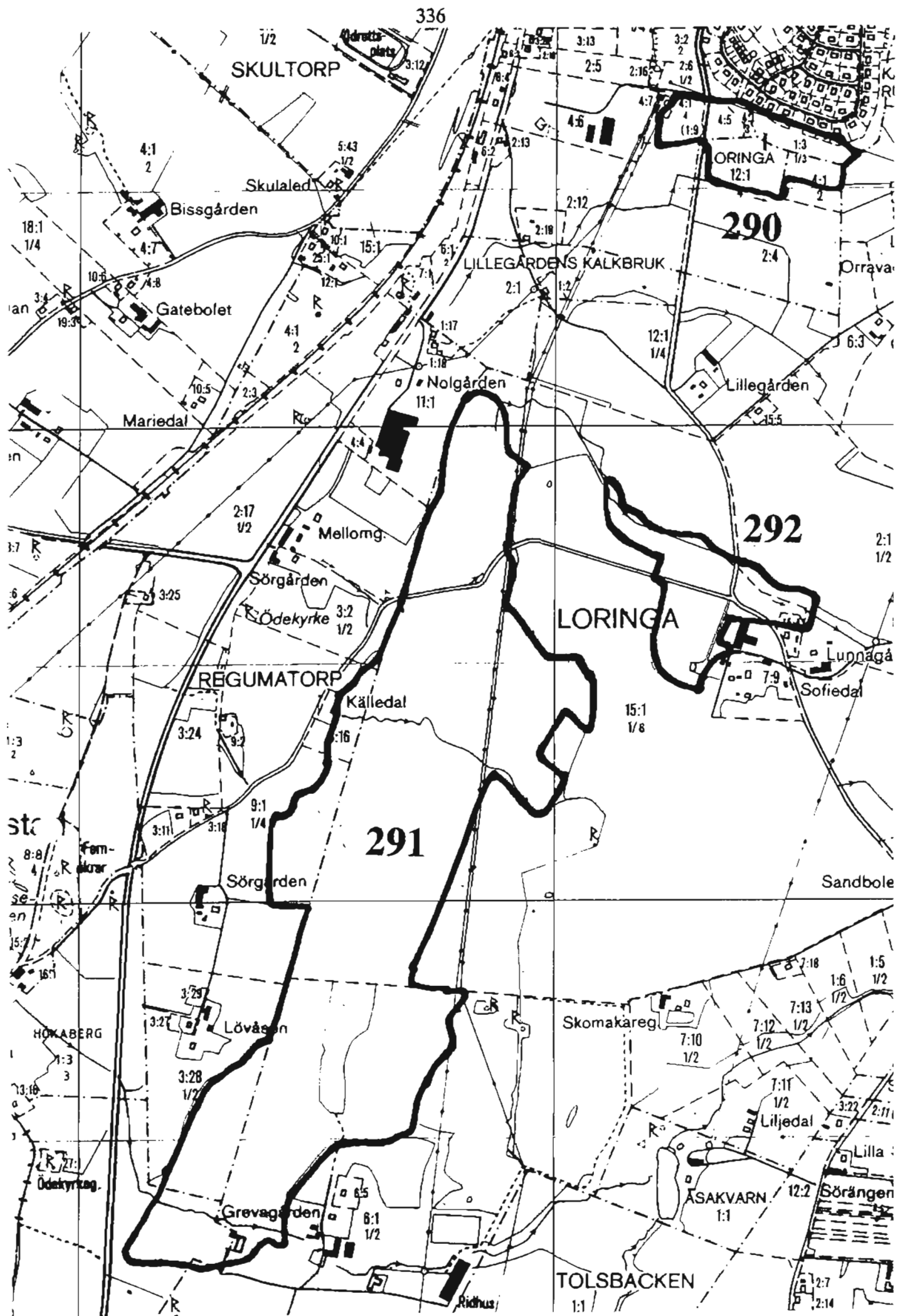
Markerna är delvis betade och av frisk örttyp med lite inslag av våt örttyp.

Nyckelbiotoper och nyckelelement

Torrträd förekommer.

Bedömning

Klass 3. Skogen har värdefulla inslag som ek och hassel.



290. S om Skultorp

Ek. karta: 08336

Landskap och läge

LÖvskog omedelbart söder om Skultorps samhälle.

Skogstyp

Björkskog.

Skogen domineras av medelgrov björk. Det finns litet inslag av medelgrov asp, klibbal, sälg. Enstaka klen lönn och rönn förekommer.

Fältskikt

Markerna är av frisk örttyp med inslag av fuktig örttyp.

Bedömning

Klass 4.

291. V om Loringa

Ek. karta: 08336

Landskap och läge

Ett mycket stort område i sluttningen nedom Sjögerstad mellan Grevagården och ängsområdet Nolmarken. Området sluttar åt öster i hela dess längd. I öster kantas skogen i huvudsak av flacka åkermarker medan markerna västerut utgörs såväl av betesmarker som åkermarker. I söder vid Grevagården pågår stora byggnadsarbeten.

Skogstyp

Annan ädellövskog.

Skogen domineras av medelgrov ask med inslag av medelgrov alm och klibbal. Det finns litet inslag av grov ek, fågelbär och gran. Litet inslag av grov björk och gråal samt klen rönn och hägg förekommer. Buskskiktet består av krusbär och hagtorn.

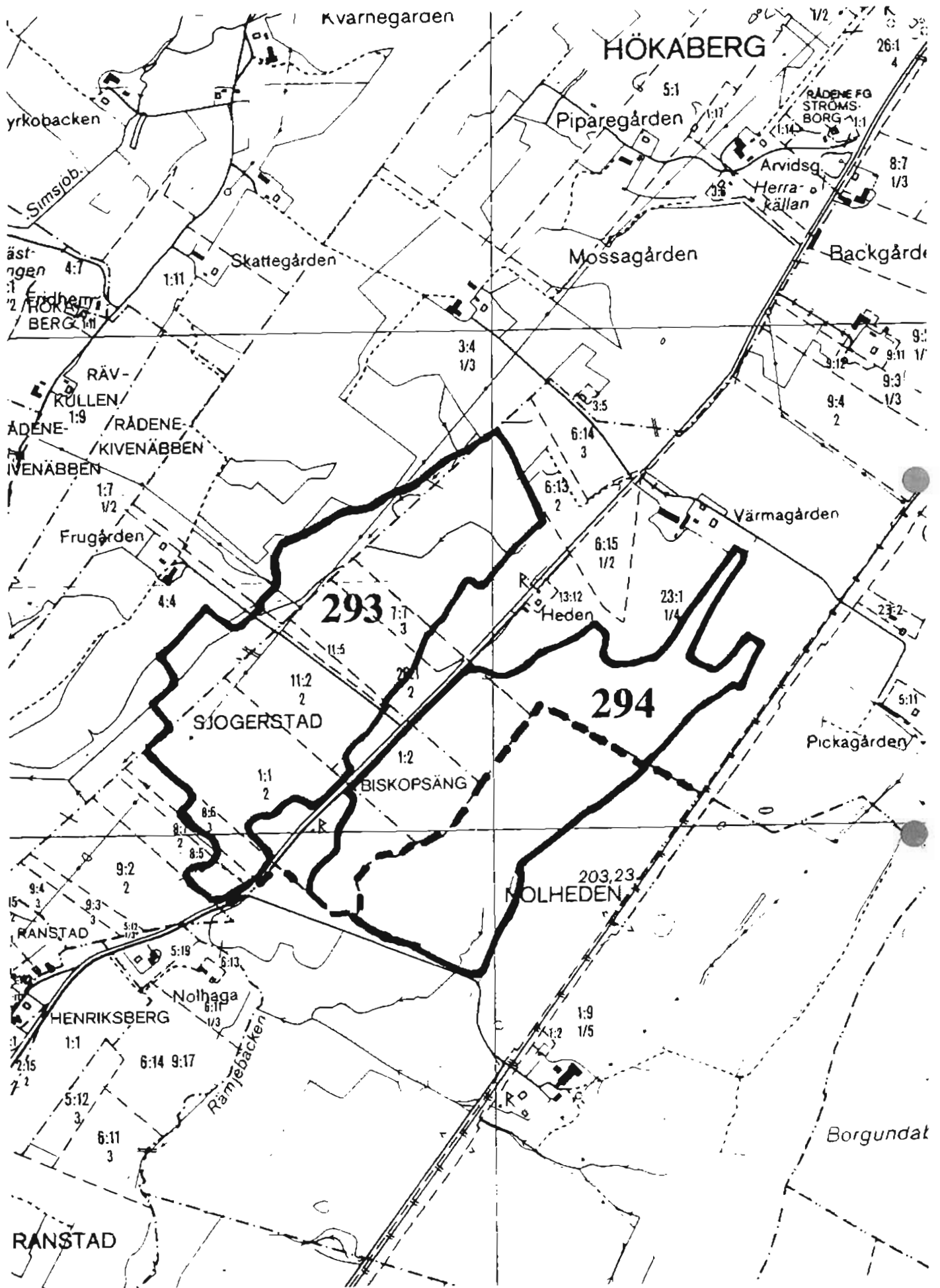
Fältskikt

Markerna är av lundört-typ med litet inslag av fuktig örttyp. Bete förekommer.

Nyckelbiotoper och nyckelelement

Källmiljöer och mindre rikkärr finns på flera platser i skogen. Källorna är kalkrika och kalktuff har bildats på några platser.

Översilad mark präglar stora delar av objektet. Lågor och torrträd finns, liksom bäckar och stenblock.



Bedömning

Klass 1. Området har högsta naturvärde trots ganska ungt trädskikt. Detta är en av de största ädellövskogarna i kommunen. Kalkprägeln är synnerligen kraftig i hela objektet. Markerna är av lundflora-typ.

292. Loringa

Ek. karta: 08336

Landskap och läge

Diverse lövdungar, delvis parkartade, runt Loringa.

Skogstyp

Blandskog med ädellövinslag.

Skogen är gles och domineras av grov lind och ask runt gården. Medelgrov björk och klibbal finns utmed bäcken norr om gården. Lärk förekommer.

Fältskikt

Marker av frisk örttyp, som delvis betas, med litet inslag av fuktig örttyp.

Nyckelbiotoper och nyckelelement

En bäck rinner genom objektet.

Bedömning

Klass 3.

293. Frugården

Ek. karta: 08336

Landskap och läge

Större lövskogsområde nedom Borgundabergets nordvästsluttning. Skogen är uppkommen på gamla ängsmarker.

Skogstyp

Blandskog av triviallov.

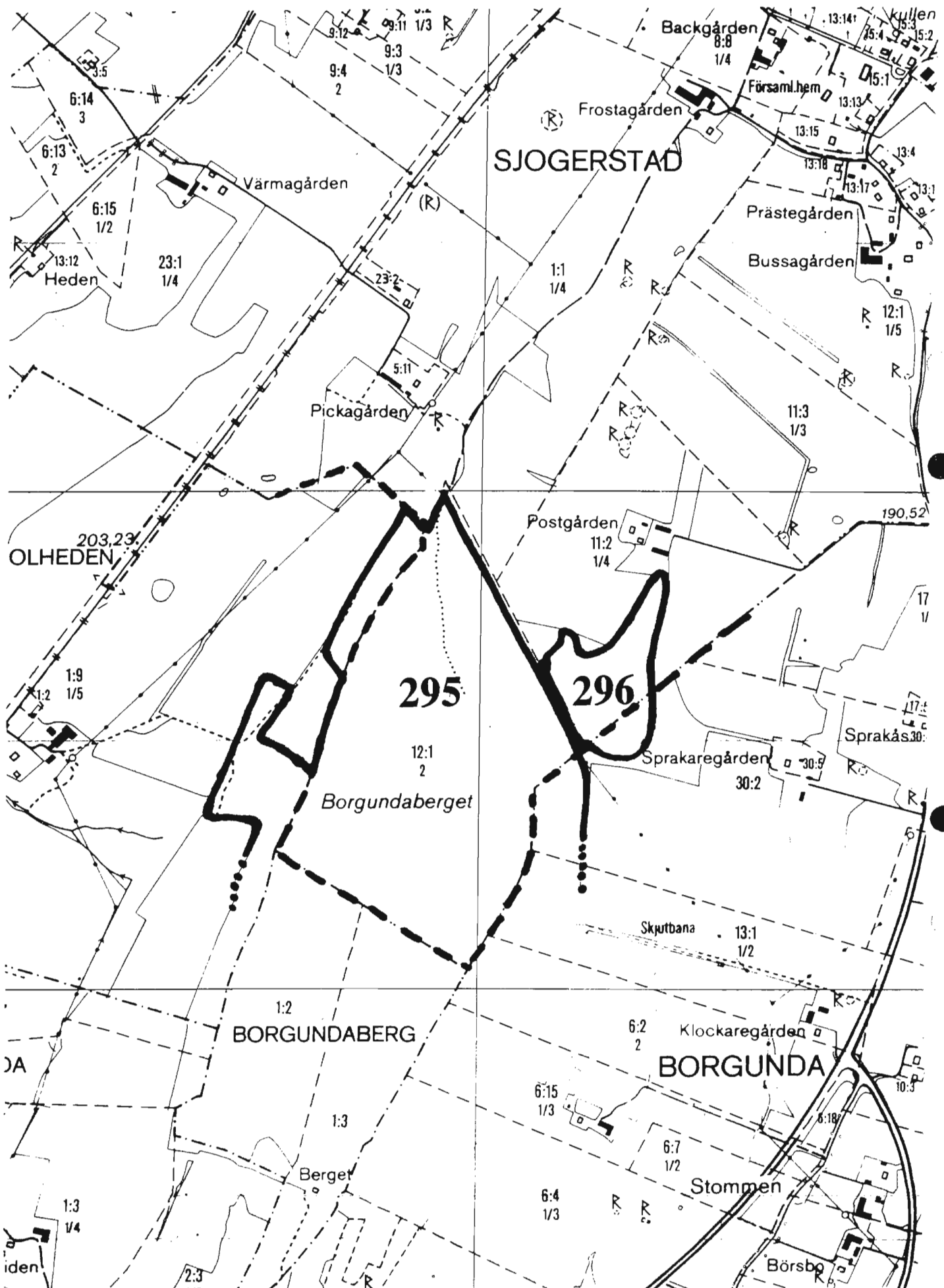
Skogen domineras av medelgrov björk. Det finns litet inslag av medelgrov asp, klibbal, lönn, rönn, sälg, gran och tall. Buskskiktet bildas av en och druvfläder.

Fältskikt

Markerna är av frisk örttyp, fuktig örttyp och våt örttyp.

Nyckelbiotoper och nyckelelement

Lågor och torrträd förekommer, samt en bäck.



Bedömning

Klass 3.

294. Biskopsäng

Ek. karta: 08336

Landskap och läge

Lövskog strax nedom Borgundabergets nordvästsluttning. Skogen är uppkommen på gamla ängsmarker.

Skogstyp

Björkskog.

Skogen domineras av medelgrov björk. Det finns litet inslag av klen asp, rönn och sälg. Enstaka klen gran förekommer. Buskskiktet utgörs av hassel och en.

Fältskikt

Markerna är frisk örttyp med inslag av fuktig örttyp.

Bedömning

Klass 4.

295. Borgundabergets sluttning och platå

Ek. karta: 08336

Landskap och läge

Lövskog på Borgundabergets platå och på dess östra och norra sluttning. Objektet fortsätter över kommungränsen in i Falköpings kommun.

Delobjekt a, Borgundabergets sluttning:**Skogstyp**

Blandskog med ädellövinslag.

Delobjekt a är en ädellövskog som består av grov fågelbär och sälg samt litet inslag av medelgrov björk, medelgrov, högvuxen alm samt gran. Det finns enstaka klen rönn och medelgrov oxel. Enstaka mycket grov alm, sälg och gran förekommer. Särskilt rönn och sälg förekommer i mycket grova exemplar. Buskskiktet domineras av hassel med litet inslag av olvon och krusbär. Ingrepp har gjorts i form av en markväg upp på platån. De nedre delarna har gallrats och delvis avverkats för att området ska tjäna som betesmark.

Fältskikt

Markerna är av lundört-typ med inslag av frisk örttyp.



Det ligger en hel del lågor i Borgundabergets östbrant

Nyckelbiotoper och nyckelelement

Lågor och torrträd förekommer och stenblock. Särskilt utav rönn och sälg finns stora samlingar med död ved.

Fauna och flora

Trolldruva och strutbräken hittades.

Delohjekt b, Borgundabergets plåtå:

Skogstyp

Blandskog av triviallöv.

Skogen bildas av medelgrov asp och björk. Det finns litet inslag av medelgrov sälg och gran. Enstaka medelgrov ek, fågelbär och tall samt klen alm och ask förekommer, liksom enstaka vildapel. Föryngrande trädslag är ask och sälg. Buskskiktet domineras av en och nypon och har litet inslag av hassel. Ingrepp har gjorts i form av buskröjningar och ett hägn. Längst i norr har en kraftig gallring gjorts så att endast spridda björkar står kvar. Denna del betas. Här tranger nu sly av fr a hassel upp.



Borgundabergets östbrant. Nedan branten har gallringar skett.

Fältskikt

Markerna är mycket varierade mest av frisk örttyp, fuktig örttyp, lundört-typ och litet torr örttyp, våt örttyp. Belesdrift förekommer.

Nyckelbiotoper och nyckelelement

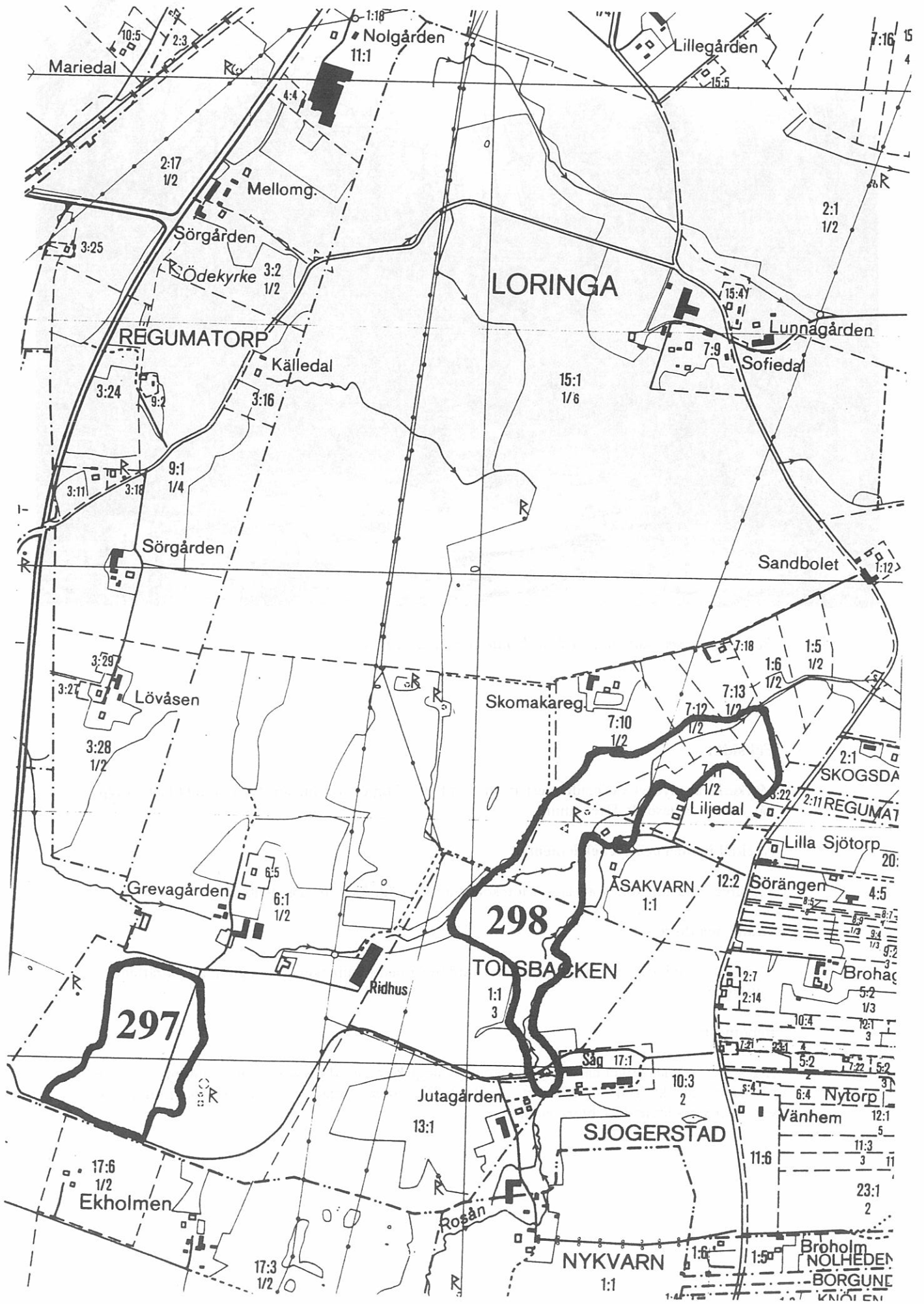
Väl utvecklad förekomst av lågor, förekomst av torrträd, lodytor och stenblock.

Fauna och flora

I bergets sluttningar, delobjekt a, hittades trolldruva och strutbråken. Grynig filtlav påträffades i sluttningen.

Bedömning

Klass 1. Borgundaberget har en varierad och ekologisk värdefull lövskog både i sluttningarna och på platån. Objektets är dessutom mycket stort. På platåns södra delar finns mycket rikligt med ved av triviala lövträd — björk och asp.



296. V om Sprakaregården

Ek. karta: 08336

Landskap och läge

Lövskog nedom Borgundabergets nordöstra sluttning.

Skogstyp

Klibbalsskog.

Skogen utgörs av medelgrov klibbal. Det finns enstaka grov lind och klen rönn, gran. Enstaka vildapel förekommer. Buskskiktet är gles och består av hassel och krusbär. Ingrepp har gjort i form av gallringar.

Fältskikt

Markerna är betade och av frisk örttyp, lite fuktig örttyp.

Nyckelbiotoper och nyckelelement

Torrträäd och hålträäd förekommer.

Bedömning

Klass 3.

297. S om Grevagården

Ek. karta: 08336

Landskap och läge

Lövskog i sluttningen nedom Sjögerstad, omedelbart söder om Grevagården.

Skogstyp

Blandskog med ädellövinslag.

Skogen består av grov ask, medelgrov klibbal, medelgrov asp, björk, klen sälg och gran. Det finns enstaka klen lönn och mycket klen hägg. Några mycket grova askar förekommer. Buskskiktet är nästan helt bortgallrat. Området är i sin helhet gallrat så att det nästan har hagmarkskaraktär.

Fältskikt

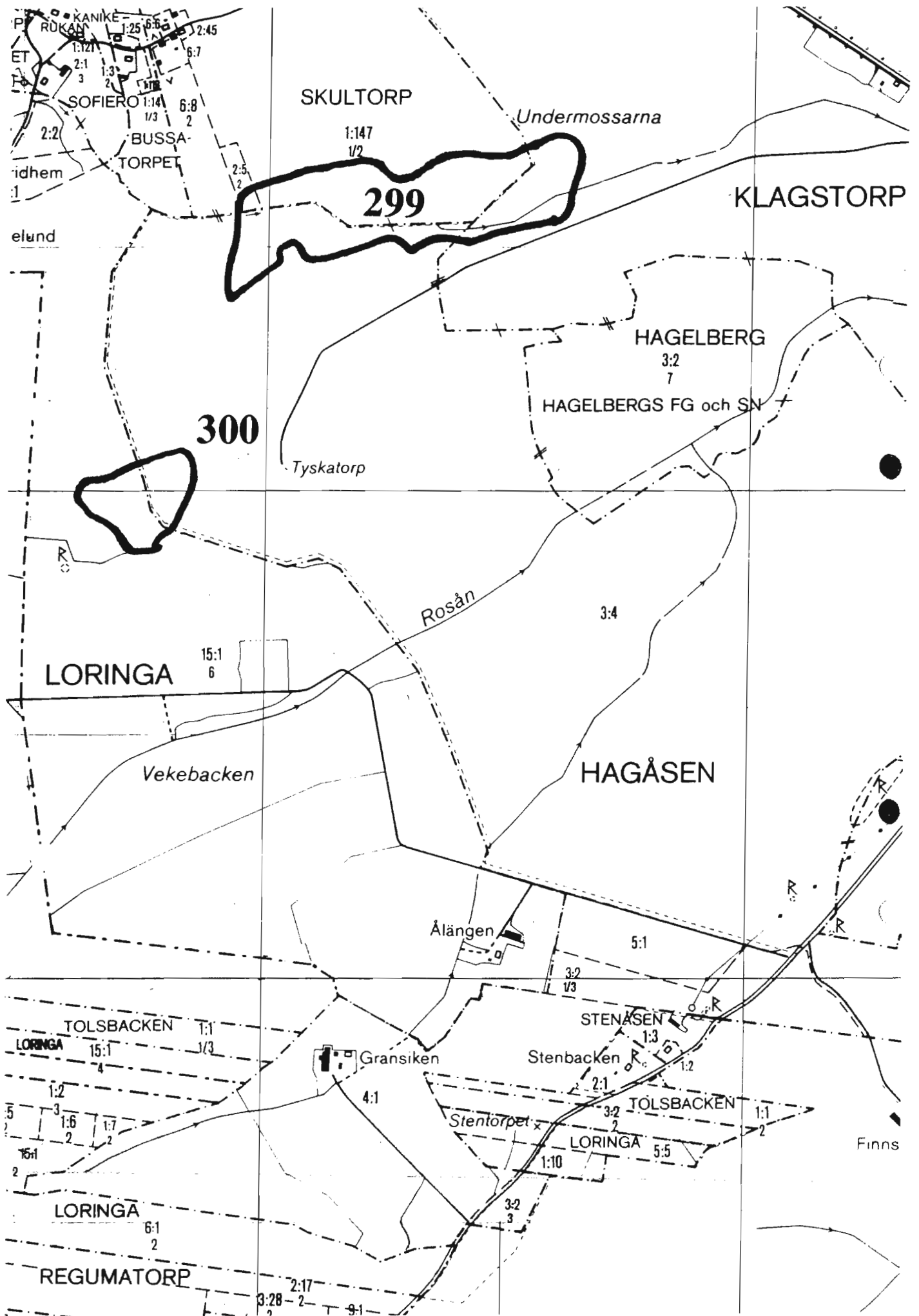
Markerna är av frisk örttyp och betas delvis.

Nyckelbiotoper och nyckelelement

Lågor och stenblock förekommer.

Bedömning

Klass 3.



298. Åsa kvarn

Ek. karta: 08336

Landskap och läge

Lövskog utmed ett par vattendrag på flack mark nedom Sjogerstadsslutningen. Omgivningarna utgörs av odlingsmarker.

Skogstyp

Blandskog med ädellövinslag.

Skogen bildas av grov alm med inslag av medelgrov asp, klibbal och hägg. Det finns litet inslag av klen gråal. Enstaka medelgrov rönn och hägg förekommer. Klibbal och alm är rikligt föryngrande trädslag.

Fältskikt

Markerna är delvis och av fuktig örttyp, med inslag av frisk örttyp.

Nyckelbiotoper och nyckelelement

Två bäckar sätter prägel på objektet och stenblock förekommer.

Bedömning

Klass 3. Skogen har sannolikt viss kontinuitet vilket grova almar vittnar om.

299. Undermossarna

Ek. karta: 08337

Landskap och läge

Lövskogsremsa i kanten av det som en gång var åkermark men nu ingår i Skövde skjutfält.

Skogstyp

Blandskog av triviallöv.

Skogen domineras av klen björk samt inslag av medelgrov klibbal och gran. Det finns litet inslag av medelgrov asp och klen rönn. Enstaka medelgrov ek och klen hägg förekommer.

Fältskikt

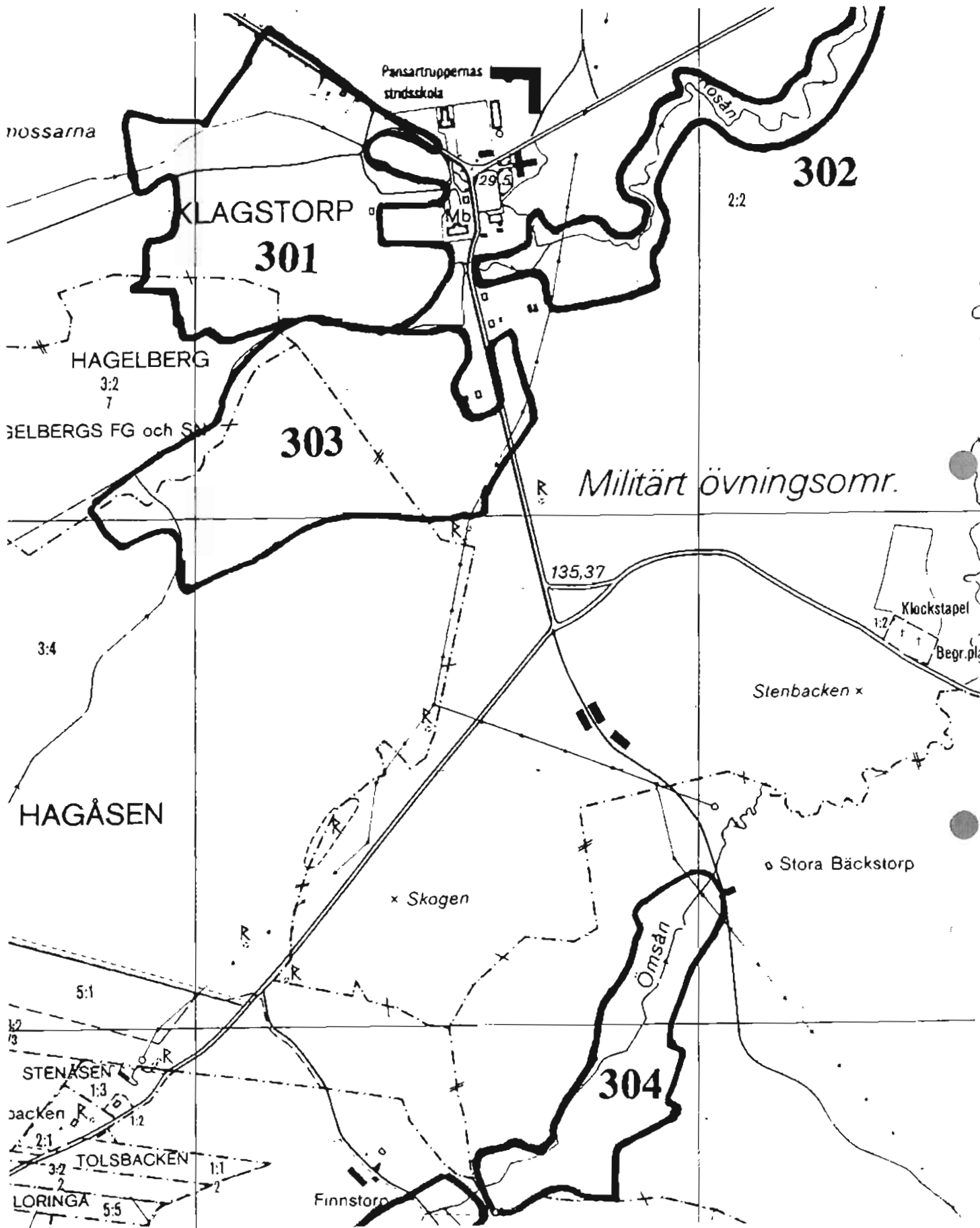
Markerna är av frisk örttyp, lite våt örttyp.

Nyckelbiotoper och nyckelelement

Lågor och torrträd förekommer, liksom en bäck.

Bedömning

Klass 4.



300. NÖ om Österhög

Ek. karta: 08337

Landskap och läge

Lövdunge på flack mark nära militärt övningsområde.

Skogstyp

Blandskog av triviallöv.

Skogen domineras av medelgrov björk. Det finns litet inslag av klen asp. Enstaka medelgrov rönn förekommer.

Fältskikt

Markerna är av frisk örttyp.

Bedömning

Klass 4.

301. Klagstorp

Ek. karta: 08337

Landskap och läge

Lövskog runt och V om Klagstorp på marker tillhörande militärt övningsområde. Vissa delar har parkkaraktär. Andra delar är mera av hagmarkstyp. Utmed vägen fram till Klagstorp från Skultorp finns en längre allé som också ingår. I väster ligger gamla åkermarker.

Skogstyp

Annan ädellövskog och ekskog.

Skogen består av fr a av grov ek och medelgrov klibbal. Det finns litet inslag av grov bok och lind samt klen rönn och sälg. Enstaka grov lönn och klen hägg förekommer. Mycket grova träd finns av ek. V om huvudbyggnaden dominerar ek. Runt husen och i allén finns grov till mycket grov ask och alm. Föryngrande trädslag är lind. Buskskiktet är glest och består av skogstry. Björksly finns längst i väster där också björken går upp i dominans.

Fältskikt


Markerna är av frisk örttyp med inslag av lite fuktig örttyp och lundört-typ.

Nyckelbiotoper och nyckelelement

I det ekdominerade partiet finns ett antal mycket grova lågor av ek. Också ett par döda gammelekar finns.

Fauna och flora

Trolldruva, gulpulvrad spiklav, gul mjöllav, grymig skivlav, *Chaenotheca phaeocephala* och sotlav noterades. I det gamla ekbeståndet V om huvudbyggnaden finns parkgröe och vitfryle som brukar stå kvar efter gamla gräsfröinsådder.



Grova gammelekar förekommer i lövskogarna V om Klagstorp

Bedömning

Klass 1. Skogen har stort inslag av mycket grov ek, grov lind, alm, ask, bok och lönn. Klagstorp är ett av kommunens två viktigaste områden för gammal ek. I detta objekt ligger de gamla ekarna väl samlade. Skogen har lång kontinuitet av gamla lövträd. För att de gamla ekarna ska fortleva i det parkartade beståndet fordras att några av bokarna gallras ur då de annars kommer att slå sönder kronorna på ekarna.



Kommunens med all sannolikhet grövsta ek står strax V om Klagstorp i en gammal parkmiljö

302. Rosån

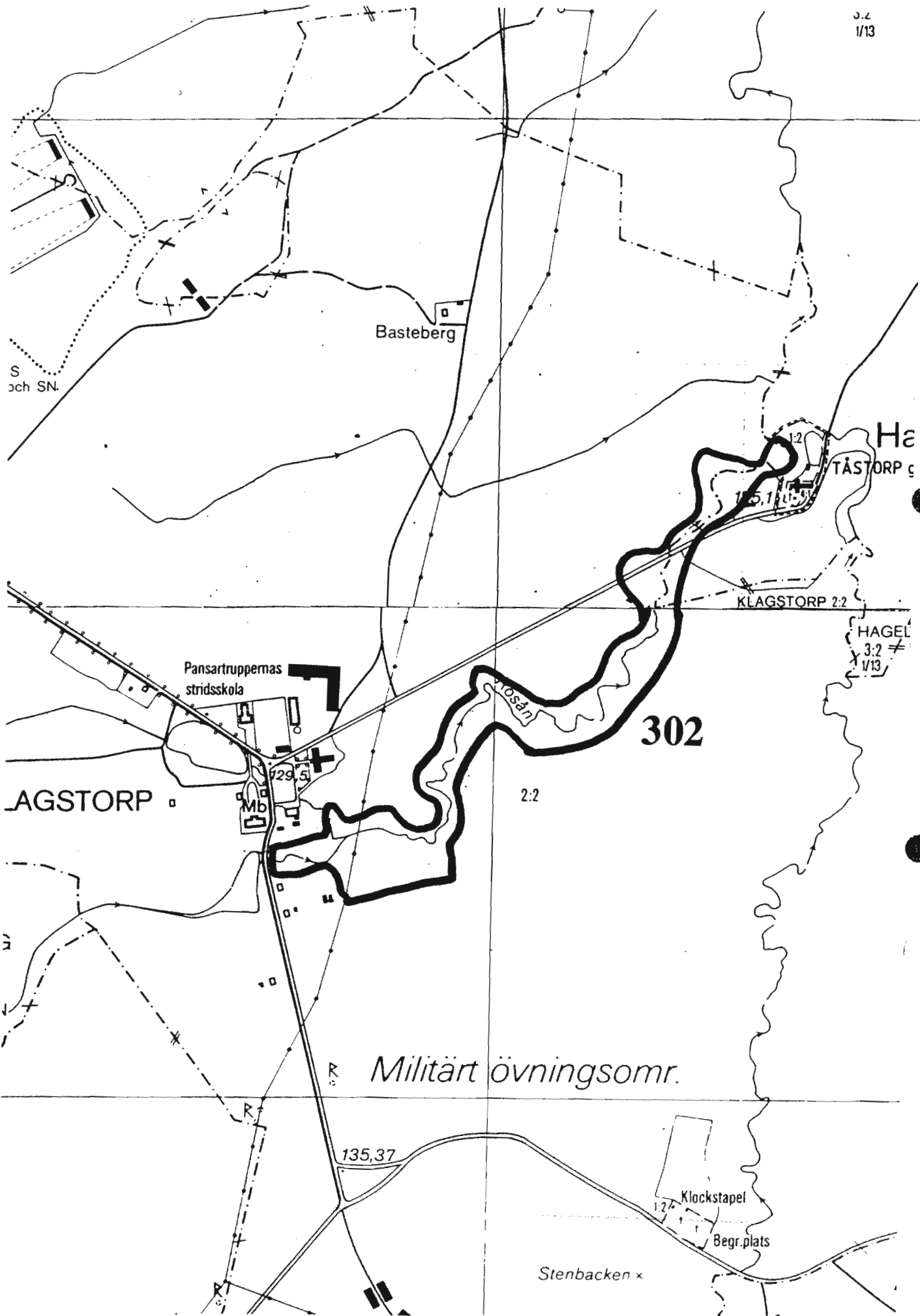
Ek. karta: 08337

Landskap och läge

Lövskog utmed Rosåns svagt utbildade bäckravin mellan Klagstorp och Hagelberg. Hela området ligger inom militärt övningsområde. Några delar betas. Omgivningarna utgörs av gamla åkrar.

Skogstyp

Blandskog med ädellövinslag.



S och SN.

Basteberg

Hä
TÅSTORP g

KLAGSTORP 2:2

HAGEL
3:2
1/13

Pansartruppernas
stridsskola

AGSTORP

302

2:2

Militärt övningsomr.

135,37

Klockstapel

Begr.plats

Stenbacken x

Skogen domineras av medelgrov klibbal, medelgrov till grov gråal och med inslag av hägg. Det finns litet inslag av medelgrov ask, alm, asp och björk samt klen rönn. Enstaka mycket grov ek, medelgrov lönn och sälg. En del stridsvagnsöverfarter över Rosån finns i objektet.

Fältskikt

Delvis betade marker av fuktig örttyp med inslag av frisk örttyp.

Nyckelbiotoper och nyckelelement

Mycket riklig förekomst av lågor och torrträd samt viss förekomst av stenblock. Rosån är av största värde för detta skogsbestånd.

Fauna och flora

Enstaka ekticka, flera lacktickor och gullpudra hittades. På marken växer mycket rikligt med scharlakansröd vårskål. På askar växer skriftlav.

Bedömning

Klass 1. Kommunens vackraste gråalsbestånd runt ett orört och intressant vattendrag. Mycket stor rikedom på döda träd och lågor. Sannolikt ett viktigt område för vedsvamp. Området bör bevaras genom fri utveckling och inga åtgärder får ske i området om naturvärden ska bevaras. Inga fler överfarter för stridsvagnar över Rosån bör anläggas. Området är av reservatsklass.

303. Hagåsen

Ek. karta: 08337

Landskap och läge

Igenväxande marker söder om Klagstorp på militärt övningsområde.

Skogstyp

Blandskog med ädellövinslag.

Skogen består av medelgrov björk med inslag av klen ek. Det finns litet inslag av mycket grov alm och grov asp, ask. Litet inslag av klen lönn förekommer, liksom enstaka mycket klen sälg. Mycket grova träd finns av björk. Föryngrande trädslag är björk. Buskskiktet utgörs av en och druvfläder.

Fältskikt

Markerna är av frisk örttyp och är delvis betade.

Bedömning

Klass 3. Skogen har inslag av ädellövträd som mycket grov ek, grov alm och ask.

304. Bäckstorp

Ek. karta: 08337

Landskap och läge

Lövskog utmed Ömsån mellan Finnstorp och Stora Bäckstorp på militärt övningsområde.



Grova ädellövträd kantar vägen fram till Klagstorp från Skultorp

Skogstyp

Blandskog av triviallöv.

Skogen domineras av medelgrov klibbal med inslag av medelgrov björk. Det finns litet inslag av klen rönn och hägg. Enstaka medelgrov asp förekommer. Mycket grova träd finns av klibbal.

Fältskikt

Markerna är av fuktig örttyp med litet inslag av frisk örttyp.

Nyckelbiotoper och nyckelelement

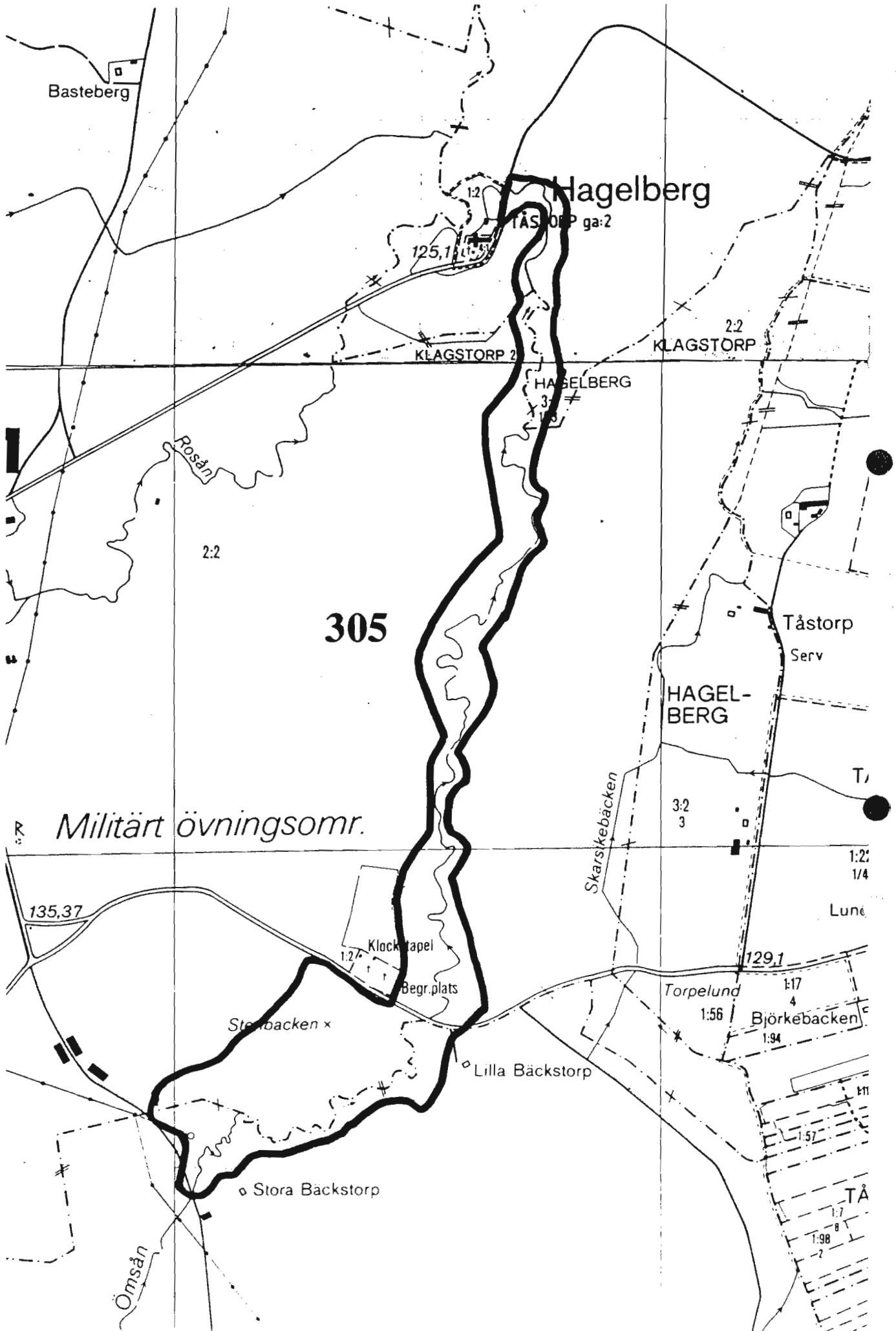
En bäck finns.

Bedömning

Klass 3. Skogen är trivial men hyser värden som mycket grova klibbalar.



Rosån rinner i kommunens vackraste gråalsbestånd nedom Klagstorp



305. Stenbacken och Ömsån

Ek. karta: 08337

Landskap och läge

Lövskog utmed Ömsån från Stora Bäckstorp till Hagelberg på militärt övningsområde.

Skogstyp

Gråalskog.

Skogen utgörs av medelgrov gråal med litet inslag av medelgrov gran. Det finns litet inslag av medelgrov asp, björk, lönn och sälg samt klen hägg. Föryngrande trädslag är asp, björk och gråal.

Fältskikt

Markerna är av fuktig örttyp med inslag av frisk örttyp.

Nyckelbiotoper och nyckelelement

Lågor och torrträd. Bäckan utgör ett markant inslag i objektet.

Bedömning

Klass 3. Större gråalskog.

306. Finnstorp

Ek. karta: 08337

Landskap och läge

Lövskog utmed Ömsån uppströms Finnstorp inom Skövde skjutfält.

Skogstyp

Blandskog av triviallöv.

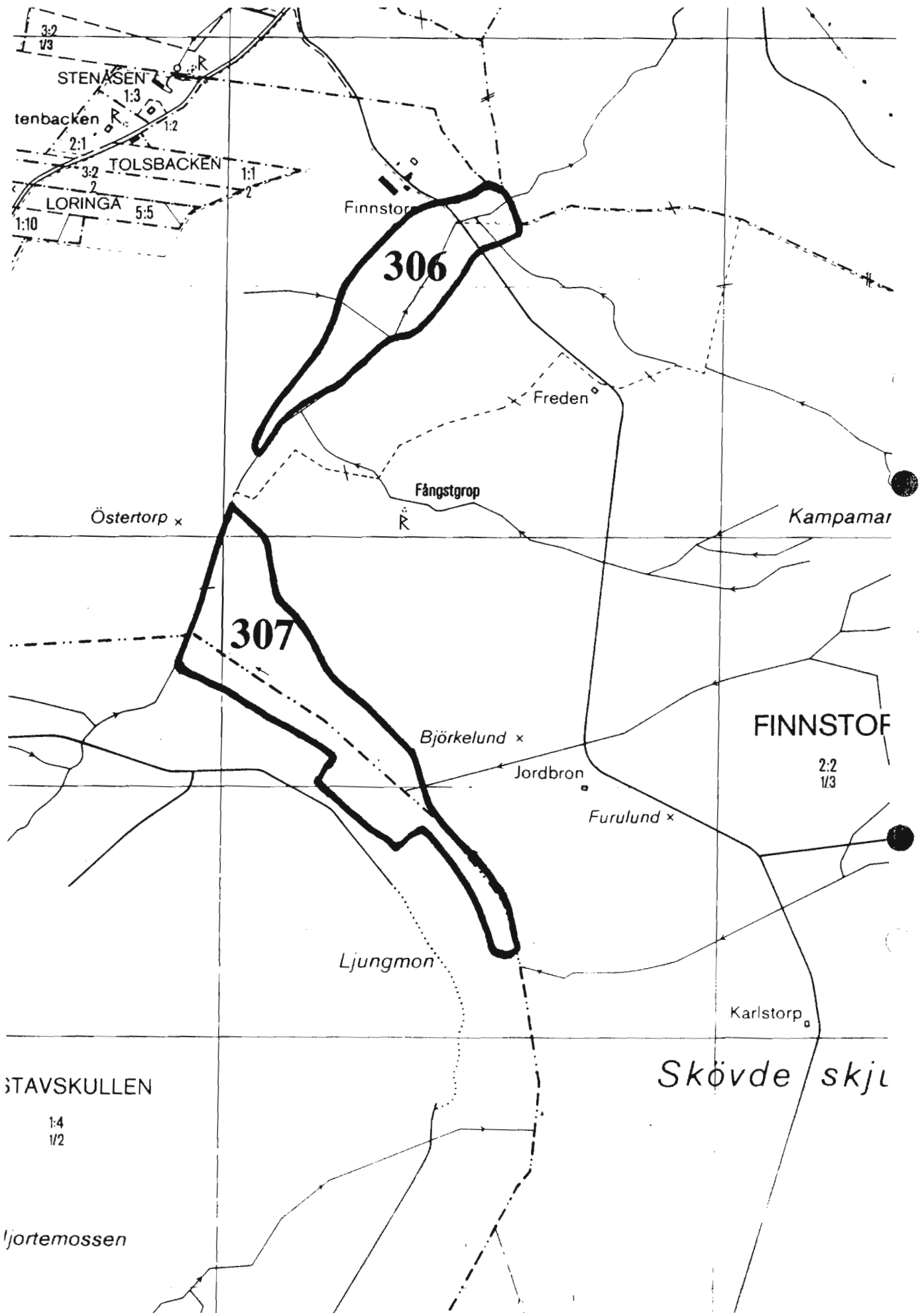
Skogen bildas av medelgrov björk och har litet inslag av medelgrov klibbal, gråal och gran. Det finns enstaka medelgrov asp och tall. Buskskiktet har litet inslag av vide. Ingrepp har gjorts i form av ett stort täckdike.

Fältskikt

Markerna är av frisk örttyp med inslag av fuktig örttyp, något inslag av våt örttyp.

Bedömning

Klass 4.



307. Jordbron

Ek. karta: 08337

Landskap och läge

Lövskog utmed Ömsån V öm Jordbron på SKövde skjutfält.

Skogstyp

Blandskog av triviallöf.

Skogen domineras av medelgrov björk och har litet inslag av medelgrov gran och klen hägg. Det finns enstaka medelgrov sälg och hägg samt klen ek.

Fältskikt

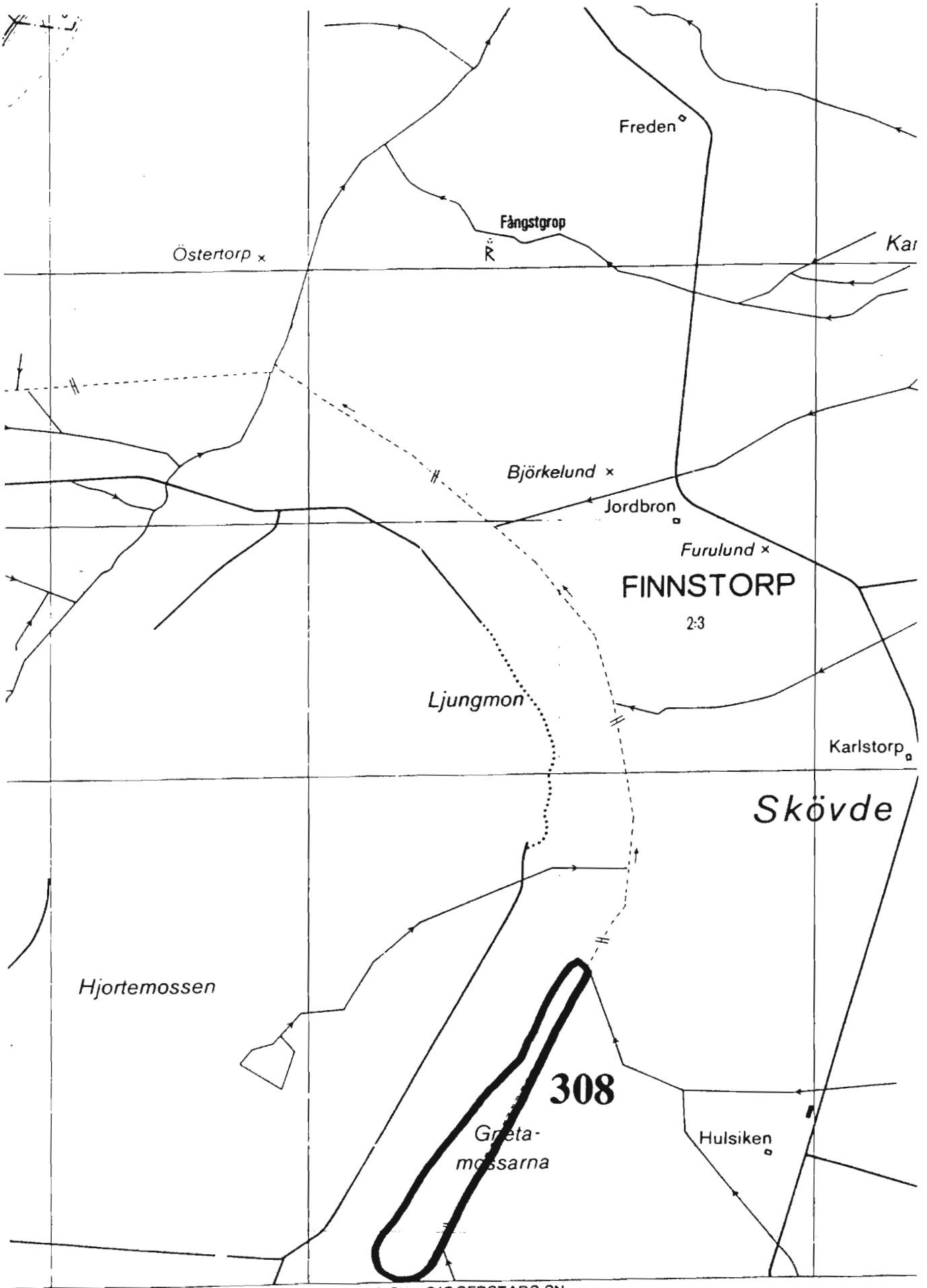
Markerna är av frisk örttyp, fuktig örttyp och våt örttyp.

Nyckelbiotoper och nyckelelement

En bäck finns och stenblock förekommer.

Bedömning

Klass 4.



308. Gnetamossen

Ek. karta: 08337

Landskap och läge

Lövskog utmed Ömsån invid gammal mossodling (Gnetamossarna) på Skövde skjutfält.

Skogstyp

Blandskog av triviallöf.

Skogen domineras främst av medelgrov björk med inslag av medelgrov gran. Det finns litet inslag av grov asp och medelgrov klibbal. Enstaka klen tall och mycket klen rönn förekommer.

Fältskikt

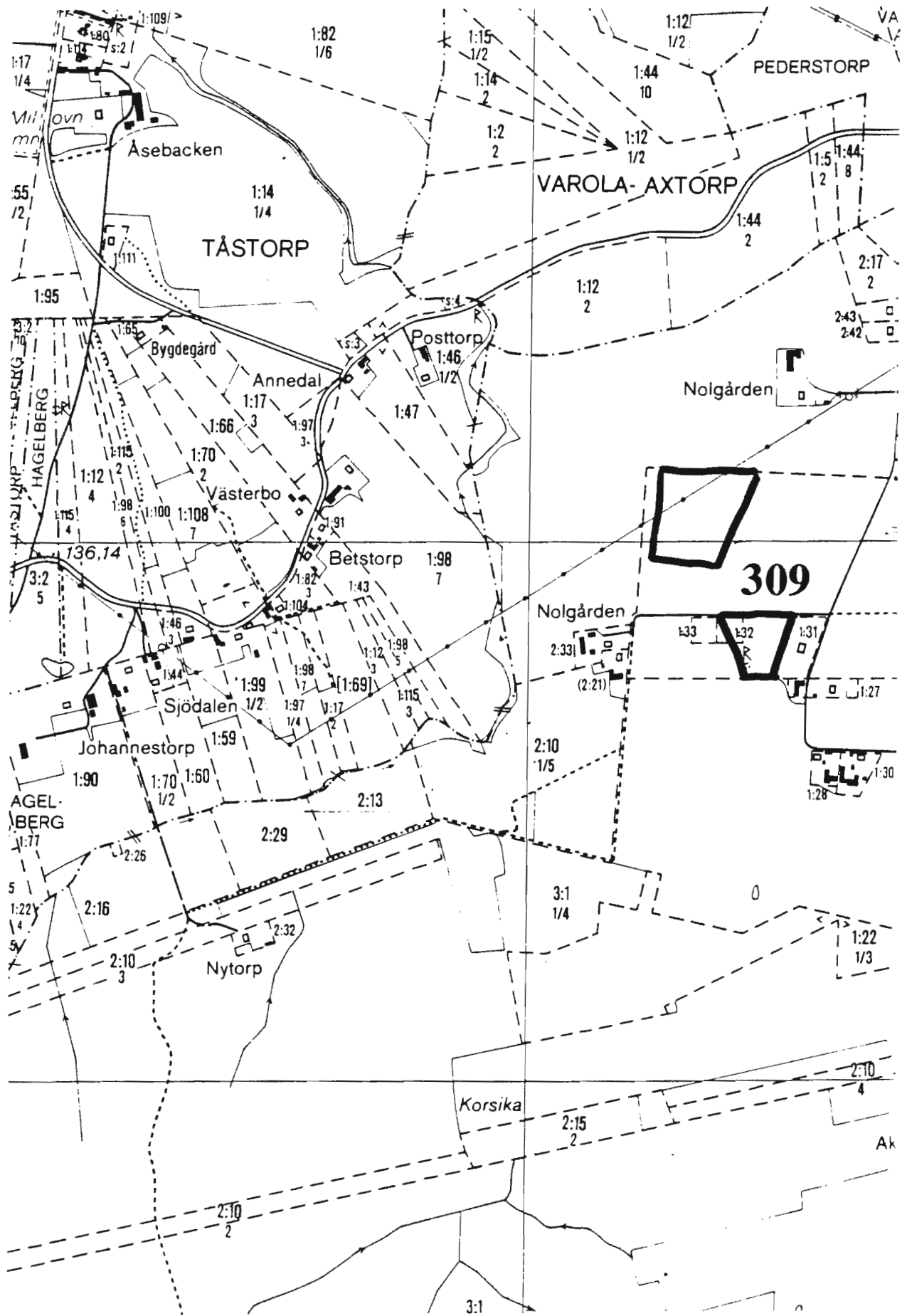
Markerna är av frisk örtristyp med lite inslag av frisk örttyp.

Nyckelbiotoper och nyckelelement

lågor och torrträd förekommer. Bäckens utgör ett påtagligt inslag i skogen.

Bedömning

Klass 3. Skogen är förmodligen en laggskog till Hjortemossen som dikats och vuxit delvis vuxit sig grov. Det finns grov asp och skogen ligger som en ridå längs mossen.



309. Nolgården, Lanna

Ek. karta: 08338

Landskap och läge

Dungar i flackt åkerlandskap V om Lanna.

Skogstyp

Blandskog av triviallöv.

Skogen domineras av medelgrov björk. Det finns litet inslag av medelgrov asp och tall samt klen rönn och hägg.

Fältskikt

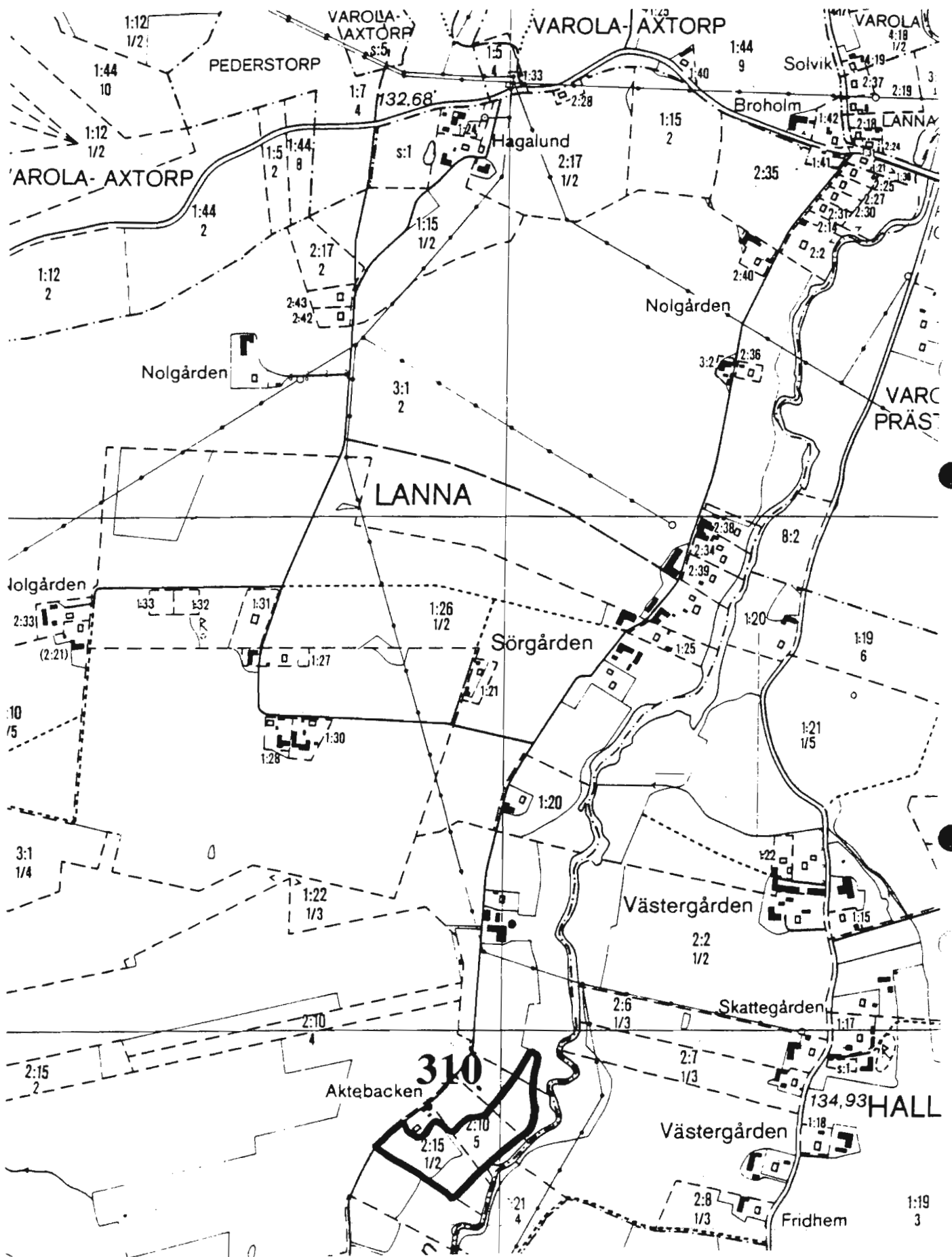
Markerna är av frisk örttyp.

Nyckelbiotoper och nyckelelement

Stenblock förekommer.

Bedömning

Klass 4.



310. Aktebacken

Ek. karta: 08338

Landskap och läge

Lövskog och kärr V om Ösan vid Aktebacken S om Lanna.

Skogstyp

Blandskog av triviallöv.

Skogen består av medelgrov björk med inslag av medelgrov klibbal. Det finns litet inslag av medelgrov asp, ask och lönn samt klen rönn. Enstaka grov oxel förekommer. Föryngrande trädslag är asp, björk, klibbal, ask, rönn, oxel. Buskskiktet bildas av getapel och nypon.

Nyckelbiotoper och nyckelelement

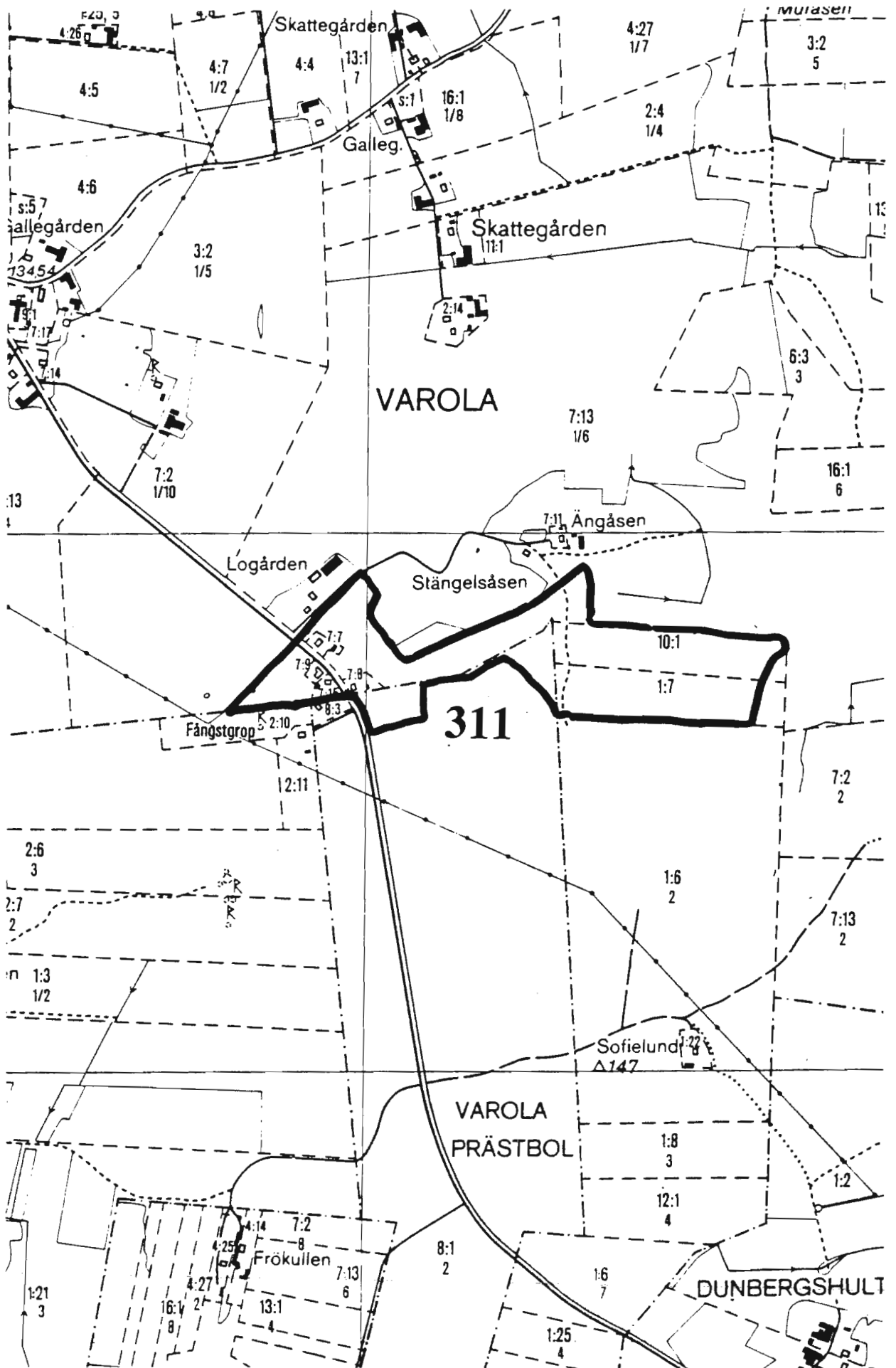
Lågor och torrträd förekommer, liksom stenblock.

Fauna och flora

Lackticka hittades.

Bedömning

Klass 3.



311. Logården och Stängelsåsen, Varola

Ek. karta: 08338

Landskap och läge

Större lövområde mellan åkermarkerna runt Varola och barrskogsmarkerna längre söderut. Landskapet är flackt.

Skogstyp

Blandskog av triviallöf.

Skogen består av grov asp, medelgrov björk och gran. Litet inslag av klen ek, lönn, rönn och sälg. Buskskiktet består av glest med brakved.

Fältskikt

Marker av frisk örttyp som delvis betas.

Nyckelbiotoper och nyckelelement

Förekomst av stenblock.

Fauna och flora

Strutbräken.

Bedömning

Klass 3. Skogen är trivial men det finns tecken på kontinuitet, t ex förekomsten av grov asp.

312. Strandskog väster om Ösan

Ek. karta: 08338

Landskap och läge

Lövskog V om och utmed Ösan från Aktebacken till Lilla Snickartorp. Omgivningarna utgörs av mader, betesmarker, åkrar och barrskog.

Skogstyp

Strandskog.

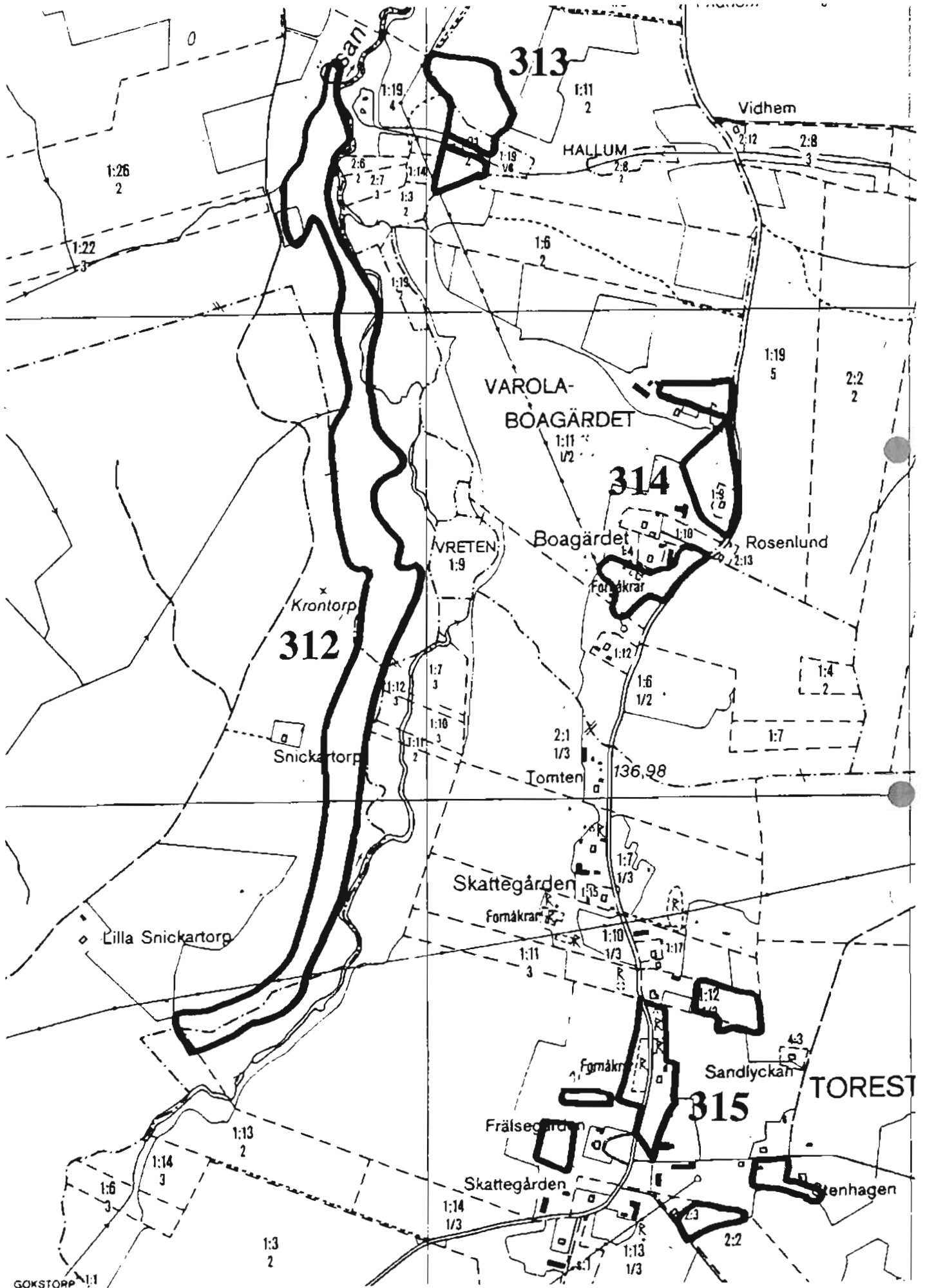
Skog som huvudsakligen består av medelgrov björk och klibbal. Det finns litet inslag av rönn och sälg samt vildapel. Ingrepp har gjorts i form av gallring.

Fältskikt

Markerna är av våt örttyp med inslag av frisk örttyp.

Fauna och flora

Stjärtmes noterades.



Bedömning

Klass 2. Stort lövområde utefter rinnande vatten.

313. Hallum

Ek. karta: 08338

Landskap och läge

Små lövdungar Ö om Ösan SV om Hallum.

Skogstyp

Blandskog av triviallöf.

Skogen domineras av klen björk och har inslag av medelgrov asp. Det finns litet inslag av medelgrov gran och klen rönn, sälg. Enstaka medelgrov klippal förekommer. Föryngrande trädslag är rönn och gran. Buskskiktet består av en.

Fältskikt

Markerna är av frisk örttyp med litet inslag av fuktig örttyp och våt örttyp.

Bedömning

Klass 4.

314. Boagärdet

Ek. karta: 08338

Landskap och läge

Lövdungar runt bebyggelsen i Boagärdet öster om Ösan.

Skogstyp

Blandlövhage.

Skogen utgörs av medelgrov björk och fågelbär. Det finns litet inslag av medelgrov lönn, gran och tall. Enstaka medelgrov alm förekommer, liksom enstaka vildapel. Buskskiktet är gles med en.

Fältskikt

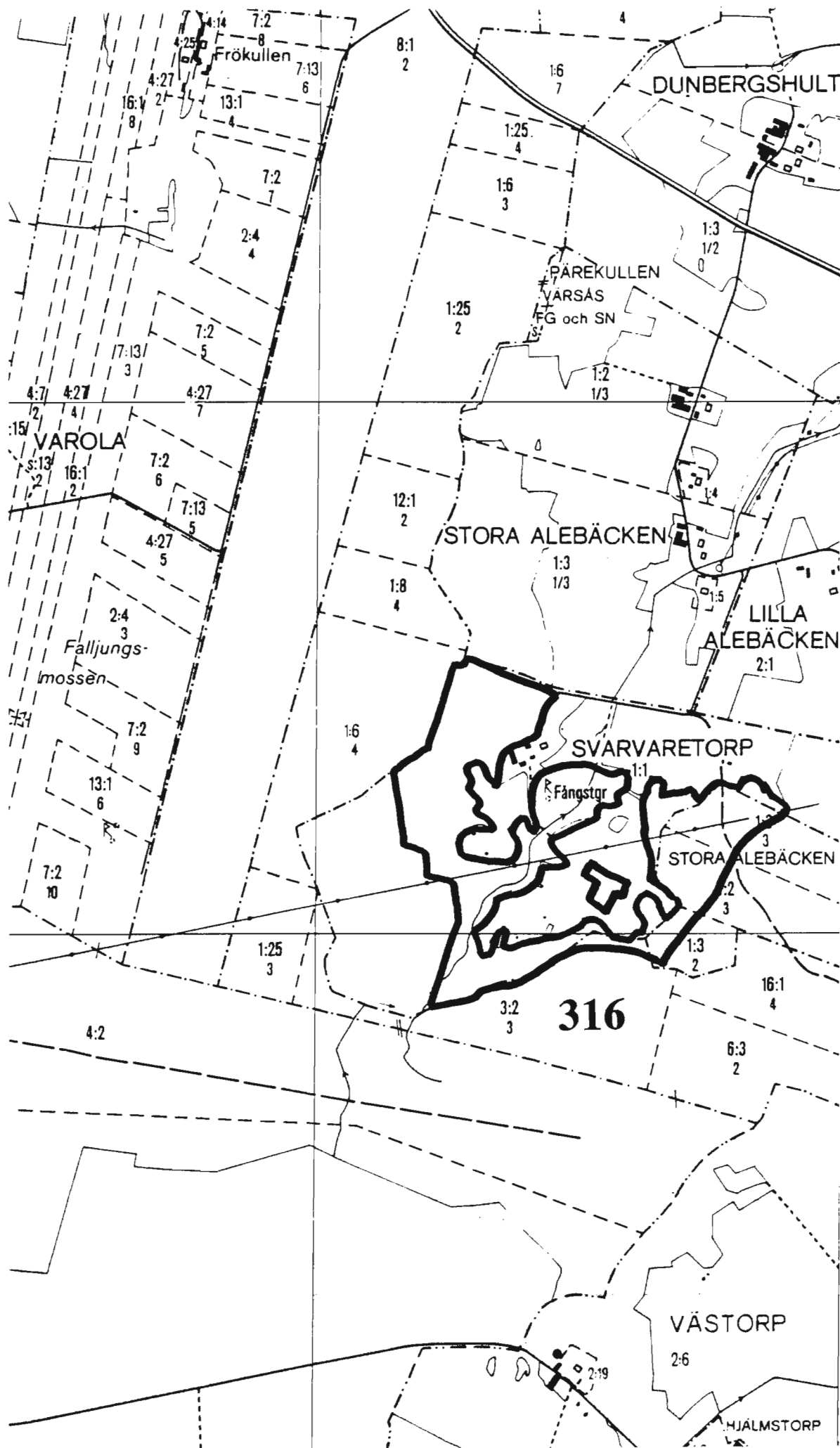
Markerna är av frisk örtristyp och betas.

Nyckelbiotoper och nyckelelement

Hamlade träd förekommer, liksom stenblock.

Bedömning

Klass 3. Gles skog med värdefulla inslag som fågelbär och alm samt hamlade lönnar.



315. Torestorp

Ek. karta: 08338

Landskap och läge

Lövdungar ute i betesmarker och åkrar runt Torestorp.

Skogstyp

Blandskog av triviallöf.

Skogen domineras av medelgrov björk och har litet inslag grov tall och medelgrov lönn. Det finns litet inslag av klen rönn, fågelbär, hägg och sälg. Enstaka medelgrov kastanj förekommer. Föryngrande trädslag är tall. Buskskiktet består av hassel.

Fältskikt

Markerna är av frisk örttyp.

Bedömning

Klass 4.

316. Svarvaretorp

Ek. karta: 08338

Landskap och läge

Lövskog runt åkermarkerna i Svarvaretorp. Längre från gården vidtar barrskogsmarker.

Skogstyp

Blandskog av triviallöf.

Skogen domineras av medelgrov björk samt inslag av grov asp. Det finns litet inslag av medelgrov rönn, sälg och gran.

Fältskikt

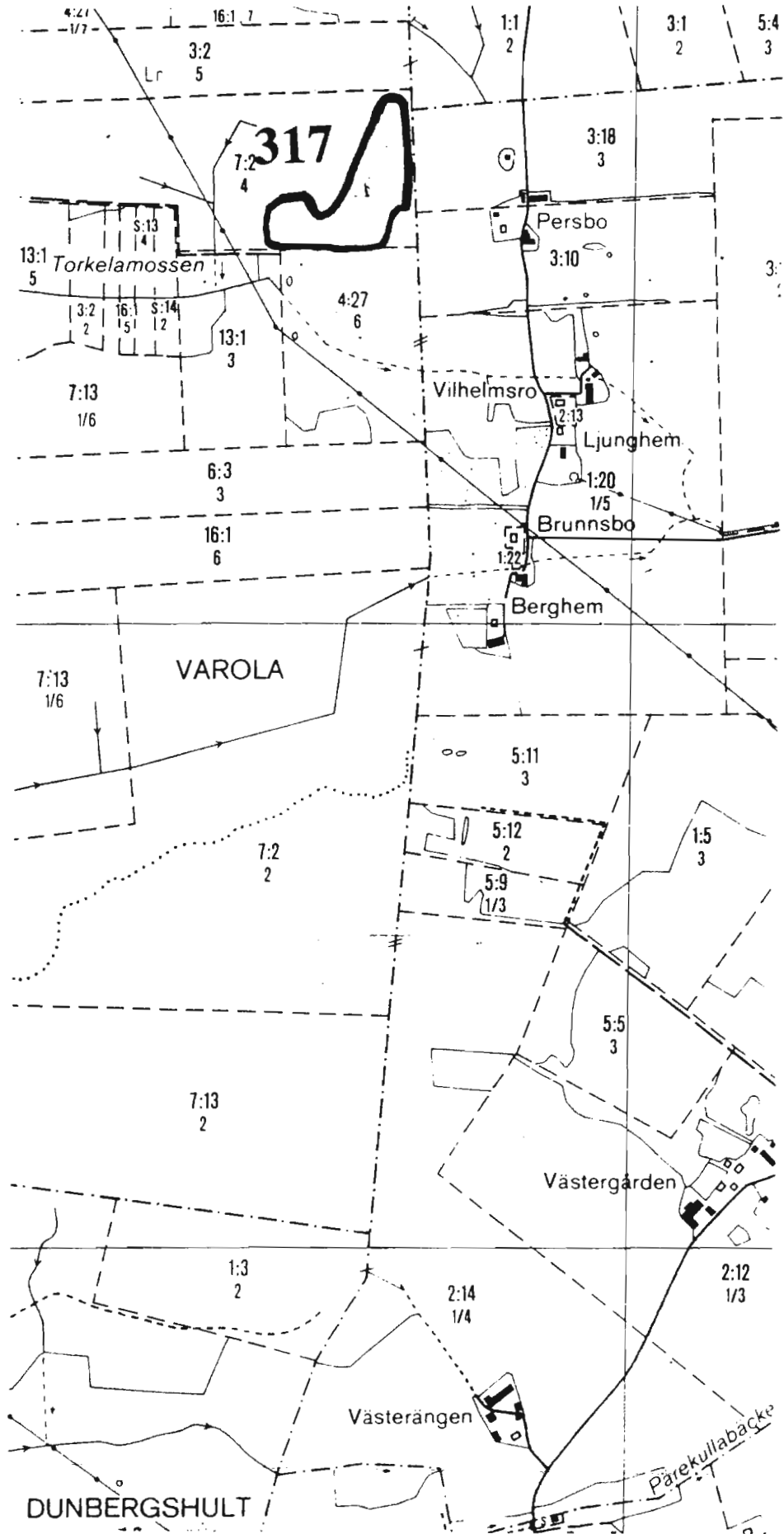
Markerna är av frisk örttyp.

Nyckelbiotoper och nyckelelement

En bäck finns och stenblock förekommer.

Bedömning

Klass 4.



317. Väster om Persbo

Ek. karta: 08338

Landskap och läge

Litet lövbestånd mellan barrskogsmark och åker V om Persbo. Landskapet är utpräglat flackt.

Lövskog i jordbrukslandskap i den sydvästra delen av Skövde kommun.

Skogstyp

Blandskog av triviallöv.

Skogen består av medelgrov björk. Det finns litet inslag av medelgrov asp och enstaka medelgrov rönn.

Fältskikt

Markerna är av frisk örttyp.

Bedömning

Klass 4.

318. Vreten

Ek. karta: 08327

Landskap och läge

Lövskog mellan bebyggelse i Vreten.

Skogstyp

Blandskog av triviallöv.

Skogen domineras av medelgrov björk. Det finns litet inslag av medelgrov asp, sälg och gran samt klen rönn. Enstaka mycket grov tall och klen rönn samt mycket klen ask förekommer, liksom enstaka vildapel. Föryngrande trädslag är ask.

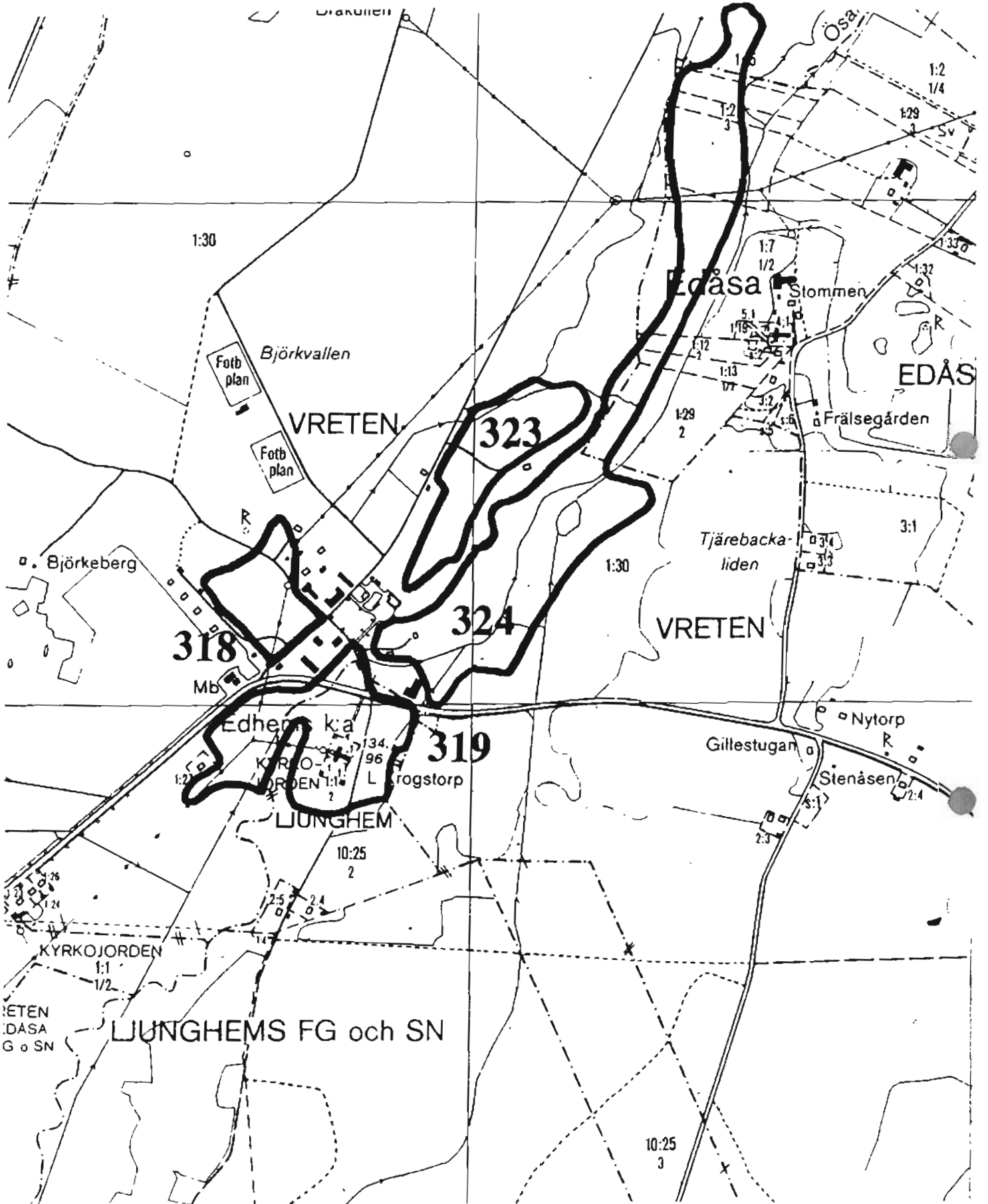
Fältskikt

Markerna är av frisk örttyp med lite frisk örtristyp.

Nyckelbiotoper och nyckelelement

Stenblock förekommer.

Klass 4.



319. Edhem

Ek. karta: 08327

Landskap och läge

Lövskogar runt Edhems kyrka.

Skogstyp

Blandskog med ädellövinslag.

Skogen består av grov björk och klibbal med litet inslag av grov ask, alm, lönn och medelgrov asp. Det finns klen rönn och sälg. Flera mycket grova aspar förekommer samt enstaka mycket grov ask och sälg. Föryngrande trädslag är lönn och rönn.

Fältskikt

Markerna är av frisk örttyp och fuktig örttyp.

Bedömning

Klass 3. Skogen har inslag som mycket grova träd av asp, ask och sälg.

320. V om Ösan vid Edhem.

Ek. karta: 08327

Landskap och läge

Lövklädda igenväxningsmarker V om Ösan vid Edhem.

Skogstyp

Björkskog.

Skogen domineras av medelgrov björk. Det finns litet inslag av klen klibbal, rönn och sälg.

Fältskikt

Markerna är av frisk örttyp.

Bedömning

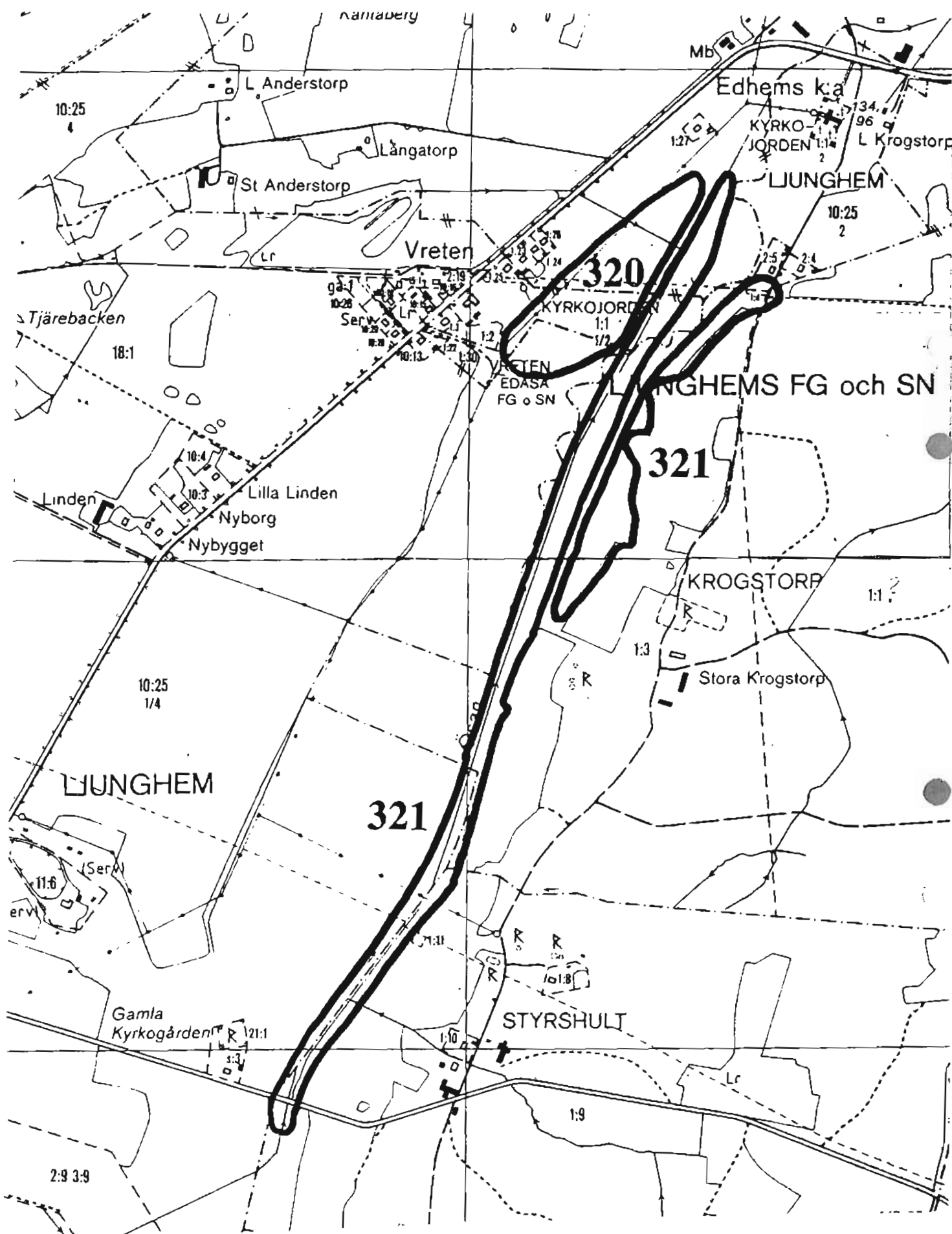
Klass 4.

321. Madskog vid Ösan

Ek. karta: 08327

Landskap och läge

Lövskogsremсор utmed Ösan mellan Edhem och Styrshult.



Skogstyp

Blandskog av triviallöv.

Skogen samdomineras av klen asp och björk. Föryngrande trädslag är asp och björk. Buskskiktet består av en och vide.

Fältskikt

Markerna är av frisk örttyp.

Bedömning

Klass 4.

322. Gamla kyrkogården, Ljunghem

Ek. karta: 08327

Landskap och läge

Lövdingar och igenväxningsmarker mellan Ljunghem och Gamla kyrkogården i flackt landskap V om Ösan.

Skogstyp

Björkskog.

Skogen domineras av medelgrov björk och har litet inslag av medelgrov asp, klen rönn och sälg. Enstaka medelgrov lönn förekommer. Föryngrande trädslag är björk. Buskskiktet utgörs av en. Ingrepp har gjorts i form av röjningar.

Fältskikt

Markerna är av frisk örttyp.

Bedömning

Klass 4.

323. NÖ om Vreten.

Ek. karta: 08327, 08328

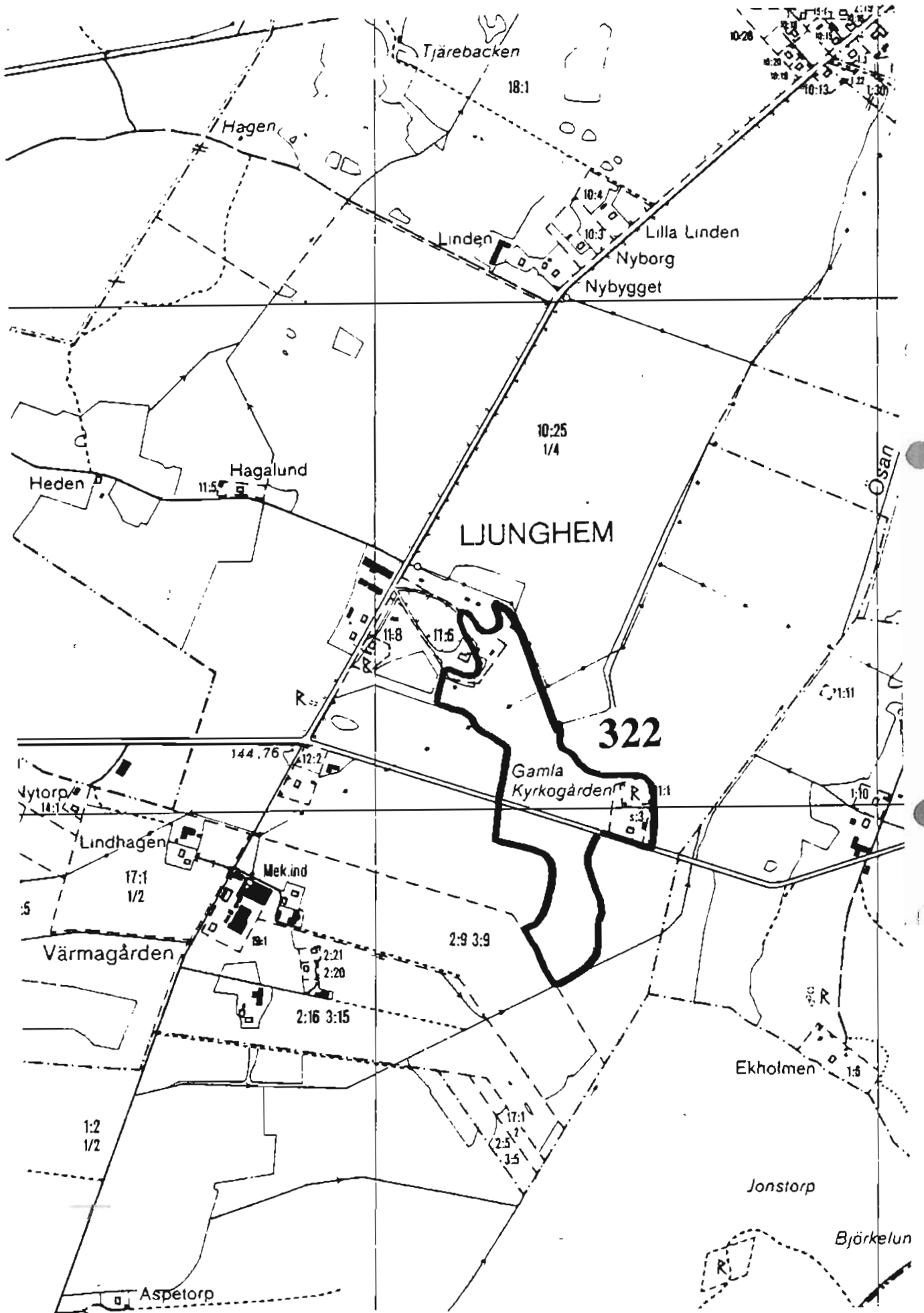
Landskap och läge

Hagmark NÖ om Vreten

Skogstyp

Ekhage.

Glest trädskikt som domineras av medelgrov ek med litet inslag av mycket grov alm och enstaka mycket grov ask. Det finns litet inslag av grov björk och lönn. Litet inslag av klen rönn förekommer, liksom enstaka kastanj och vildapel. Buskskiktet är glest och består av en, druvfläder, nypon och skogstry.



Fältskikt

Markerna är av frisk örttyp. Markerna betades ej vid besöket.

Nyckelbiotop och nyckelelement

Torrträd förekommer samt en bäck.

Bedömning

Klass 2. Skogen har inslag av mycket grova träd, d v s har lång kontinuitet.

324. Ösan mellan Edhem och Edåsa

Ek. karta: 08327

Landskap och läge

Lövskog utmed Ösan mellan Edhem och Edåsa.

Skogstyp

Blandskog av triviallöv.

Skogen domineras av medelgrov klibbal och har inslag av medelgrov gråal och klen sälg. Det finns litet inslag av grov knäckepil och klen hägg.

Fältskikt

Markerna är av fuktig örttyp med lite inslag av frisk örttyp.

Bedömning

Klass 3. Skogen har inslag av grov knäckepil. Rinnande vatten tillför vissa värden.

325. Tranhalsen

Ek. karta: 08328

Landskap och läge

Lövdunge i flackt barrskogsområde S om Gökstorp.

Skogstyp

Björkskog.

Skogen domineras av medelgrov björk och har inslag av klen gran. Skogen är välstädad och välgallrad.

Fältskikt

Markerna är av frisk örttyp.

Bedömning

Klass 4.

